



## VALSTYBĖS ĮMONĖ REGISTRŲ CENTRAS

Vincio Kudirkos g. 18-3, 03105 Vilnius, tel. (8 5) 2688 262, faks. (8 5) 2688 311, el.p. info@registrucentras.lt

## NEKILNOJAMOJO TURTO REGISTRO CENTRINIO DUOMENŲ BANKO IŠRAŠAS

2017-06-27 14:23:51

## 1. Nekilnojamojo turto registre įregistruotas turtas:

Registro Nr.: 44/1384704

Registro tipas: Žemės sklypas

Sudarymo data: 2010-09-20

Zarasai

Registro tvarkytojas: Valstybės įmonės Registrų centro Utenos filialas

## 2. Nekilnojamieji daiktai:

2.1.

Žemės sklypas

Zarasai

Unikalus daikto numeris: 4400-2089-0906

Žemės sklypo kadastro numeris ir kadastro vietovės

pavadinimas: 4380/0013:4 Zarasų m. k.v.

Daikto pagrindinė naudojimo paskirtis: Miškų ūkis

Žemės sklypo naudojimo būdas: Rekreacinių miškų sklypai

Žemės sklypo plotas: 1.6127 ha

Miško žemės plotas: 1.6127 ha

Matavimų tipas: Žemės sklypas suformuotas atliekant kadastrinius matavimus

Indeksuota žemės sklypo vertė: 3960 Eur

Indeksuota miško vertė: 3960 Eur

Indeksuota miško medynų vertė: 3715 Eur

Žemės sklypo vertė: 927 Eur

Miško žemės ir medynų vertė: 927 Eur

Miško medynų vertė: 774 Eur

Kadastro duomenų nustatymo data: 2009-08-12

## 3. Daikto priklausiniai iš kito registro: įrašų nėra

## 4. Nuosavybė: įrašų nėra

## 5. Valstybės ir savivaldybių žemės patikėjimo teisė: įrašų nėra

## 6. Kitos daiktinės teisės: įrašų nėra

## 7. Juridiniai faktai: įrašų nėra

## 8. Žymos: įrašų nėra

## 9. Specialiosios žemės ir miško naudojimo sąlygos:

9.1.

XXXIII. Rekreacinės teritorijos

Daiktas: žemės sklypas Nr. 4400-2089-0906, aprašytas p. 2.1.

Įregistravimo pagrindas: 2010-09-13 Nacionalinės žemės tarnybos teritorinio žemėtvarkos skyriaus vedėjo įsakymas Nr. Ž42-90

Plotas: 1.6127 ha

Įrašas galioja: Nuo 2010-09-28

9.2.

XXIX. Paviršinio vandens telkinių apsaugos zonos ir pakrantės apsaugos juostos

Daiktas: žemės sklypas Nr. 4400-2089-0906, aprašytas p. 2.1.

Įregistravimo pagrindas: 2010-09-13 Nacionalinės žemės tarnybos teritorinio žemėtvarkos skyriaus vedėjo įsakymas Nr. Ž42-90

Plotas: 0.50 ha

Įrašas galioja: Nuo 2010-09-28

9.3.

XIV. Gamybinių ir komunalinių objektų sanitarinės apsaugos ir taršos poveikio zonos

Daiktas: žemės sklypas Nr. 4400-2089-0906, aprašytas p. 2.1.

Įregistravimo pagrindas: 2010-09-13 Nacionalinės žemės tarnybos teritorinio žemėtvarkos skyriaus vedėjo įsakymas Nr. Ž42-90

Plotas: 1.6127 ha

Įrašas galioja: Nuo 2010-09-28

9.4.

XXVI. Miško naudojimo apribojimai

Daiktas: žemės sklypas Nr. 4400-2089-0906, aprašytas p. 2.1.

Įregistravimo pagrindas: 2010-09-13 Nacionalinės žemės tarnybos teritorinio žemėtvarkos skyriaus vedėjo įsakymas Nr. Ž42-90

Plotas: 1.6127 ha

Įrašas galioja: Nuo 2010-09-28

## 10. Daikto registravimas ir kadastro žymos:

10.1.

Suformuotas naujas (daikto registravimas)

Daiktas: žemės sklypas Nr. 4400-2089-0906, aprašytas p. 2.1.  
registravimo pagrindas: 2010-09-13 Nacionalinės žemės tarnybos teritorinio žemėtvarkos skyriaus  
vedėjo įsakymas Nr. Ž42-90  
įrašas galioja: Nuo 2010-09-20

10.2.

Kadastrinius matavimus atliko (kadastro žyma)  
UAB "SWECO HIDROPROJEKTAS", a.k. 132118698  
Daiktas: žemės sklypas Nr. 4400-2089-0906, aprašytas p. 2.1.  
registravimo pagrindas: 2009-11-12 Nekilnojamojo daikto kadastro duomenų byla  
įrašas galioja: Nuo 2010-09-20

11. Registro pastabos ir nuorodos: įrašų nėra


12. Kita informacija: įrašų nėra

13. Informacija apie duomenų sandoriui tikslinimą: įrašų nėra

2017-06-27 14:23:51

Dokumentą atspausdino

JURGITA KAZLAUSKIENĖ



## VALSTYBĖS ĮMONĖ REGISTRŲ CENTRAS

Vincio Kudirkos g. 18-3, 03105 Vilnius, tel. (8 5) 2688 262, faks. (8 5) 2688 311, el.p. info@registrucentras.lt

## NEKILNOJAMOJO TURTO REGISTRO CENTRINIO DUOMENŲ BANKO IŠRAŠAS

2017-06-27 14:22:50

## 1. Nekilnojamojo turto registre įregistruotas turtas:

Registro Nr.: 44/1384660  
Registro tipas: Žemės sklypas  
Sudarymo data: 2010-09-20  
Zarasai

Registro tvarkytojas: Valstybės įmonės Registrų centro Utenos filialas

## 2. Nekilnojamieji daiktai:

2.1.

Žemės sklypas  
Zarasai

Unikalus daikto numeris: 4400-2088-9918

Žemės sklypo kadastro numeris ir kadastro vietovės

pavadinimas: 4380/0013:1 Zarasų m. k.v.

Daikto pagrindinė naudojimo paskirtis: Miškų ūkio

Žemės sklypo naudojimo būdas: Rekreacinių miškų sklypai

Žemės sklypo plotas: 0.5821 ha

Miško žemės plotas: 0.5821 ha

Matavimų tipas: Žemės sklypas suformuotas atliekant kadastrinius matavimus

Indeksuota žemės sklypo vertė: 634 Eur

Indeksuota miško vertė: 634 Eur

Indeksuota miško medynų vertė: 581 Eur

Žemės sklypo vertė: 154 Eur

Miško žemės ir medynų vertė: 154 Eur

Miško medynų vertė: 121 Eur

Kadastro duomenų nustatymo data: 2009-08-14

## 3. Daikto priklausiniai iš kito registro: įrašų nėra

## 4. Nuosavybė: įrašų nėra

## 5. Valstybės ir savivaldybių žemės patikėjimo teisė: įrašų nėra

## 6. Kitos daiktinės teisės: įrašų nėra

## 7. Juridiniai faktai: įrašų nėra

## 8. Žymos: įrašų nėra

## 9. Specialiosios žemės ir miško naudojimo sąlygos:

9.1.

XXIX. Paviršinio vandens telkinių apsaugos zonos ir pakrantės apsaugos juostos

Daiktas: žemės sklypas Nr. 4400-2088-9918, aprašytas p. 2.1.

Įregistravimo pagrindas: 2010-09-13 Nacionalinės žemės tarnybos teritorinio žemėtvarkos skyriaus vedėjo įsakymas Nr. Ž42-90

Plotas: 0.275 ha

Įrašas galioja: Nuo 2010-09-28

9.2.

XXXIII. Rekreacinės teritorijos

Daiktas: žemės sklypas Nr. 4400-2088-9918, aprašytas p. 2.1.

Įregistravimo pagrindas: 2010-09-13 Nacionalinės žemės tarnybos teritorinio žemėtvarkos skyriaus vedėjo įsakymas Nr. Ž42-90

Plotas: 0.5821 ha

Įrašas galioja: Nuo 2010-09-28

9.3.

XIV. Gamybinių ir komunalinių objektų sanitarinės apsaugos ir taršos poveikio zonos

Daiktas: žemės sklypas Nr. 4400-2088-9918, aprašytas p. 2.1.

Įregistravimo pagrindas: 2010-09-13 Nacionalinės žemės tarnybos teritorinio žemėtvarkos skyriaus vedėjo įsakymas Nr. Ž42-90

Plotas: 0.5821 ha

Įrašas galioja: Nuo 2010-09-28

9.4.

XXVI. Miško naudojimo apribojimai

Daiktas: žemės sklypas Nr. 4400-2088-9918, aprašytas p. 2.1.

Įregistravimo pagrindas: 2010-09-13 Nacionalinės žemės tarnybos teritorinio žemėtvarkos skyriaus vedėjo įsakymas Nr. Ž42-90

Plotas: 0.5821 ha

Įrašas galioja: Nuo 2010-09-28

## 10. Daikto registravimas ir kadastro žymos:

10.1.

Kadastrinius matavimus atliko (kadastro žyma)

UAB "SWECO HIDROPROJEKTAS", a.k. 132118698

Daiktas: žemės sklypas Nr. 4400-2088-9918, aprašytas p. 2.1.

Įregistravimo pagrindas: 2010-01-07 Nekilnojamojo daikto kadastro duomenų byla

Įrašas galioja: Nuo 2010-09-20

10.2.

Suformuotas naujas (daikto registravimas)

Daiktas: žemės sklypas Nr. 4400-2088-9918, aprašytas p. 2.1.

Įregistravimo pagrindas: 2010-09-13 Nacionalinės žemės tarnybos teritorinio žemėtvarkos skyriaus  
vedėjo įsakymas Nr. Ž42-90

Įrašas galioja: Nuo 2010-09-20

---

11. Registro pastabos ir nuorodos: įrašų nėra

---

12. Kita informacija: įrašų nėra

---

13. Informacija apie duomenų sandoriui tikslinimą: įrašų nėra

---

2017-06-27 14:22:50

Dokumentą atspausdino

JURGITA KAZLAUSKIENĖ



**VALSTYBĖS ĮMONĖ REGISTRŲ CENTRAS**

Vinco Kudirkos g. 18-3, 03105 Vilnius, tel. (8 5) 2688 262, faks. (8 5) 2688 311, el.p. info@registrucentras.lt

**NEKILNOJAMOJO TURTO REGISTRO CENTRINIO DUOMENŲ BANKO IŠRAŠAS**

2017-06-27 14:23:20

**1. Nekilnojamojo turto registre įregistruotas turtas:**

Registro Nr.: 44/1384694  
Registro tipas: Žemės sklypas  
Sudarymo data: 2010-09-20  
Zarasai  
Registro tvarkytojas: Valstybės įmonės Registrų centro Utenos filialas

**2. Nekilnojamieji daiktai:**

2.1. Žemės sklypas  
Zarasai  
Unikalus daikto numeris: 4400-2089-0750  
Žemės sklypo kadastro numeris ir kadastro vietovės pavadinimas: 4380/0013:2 Zarasų m. k.v.  
Daikto pagrindinė naudojimo paskirtis: Miškų ūkio  
Žemės sklypo naudojimo būdas: Rekreacinių miškų sklypai  
Žemės sklypo plotas: 0.9040 ha  
Miško žemės plotas: 0.9040 ha  
Matavimų tipas: Žemės sklypas suformuotas atliekant kadastrinius matavimus  
Indeksuota žemės sklypo vertė: 856 Eur  
Indeksuota miško vertė: 856 Eur  
Indeksuota miško medynų vertė: 773 Eur  
Žemės sklypo vertė: 213 Eur  
Miško žemės ir medynų vertė: 213 Eur  
Miško medynų vertė: 161 Eur  
Kadastro duomenų nustatymo data: 2009-08-14

**3. Daikto priklausiniai iš kito registro: įrašų nėra**

**4. Nuosavybė: įrašų nėra**

**5. Valstybės ir savivaldybių žemės patikėjimo teisė: įrašų nėra**

**6. Kitos daiktinės teisės: įrašų nėra**

**7. Juridiniai faktai: įrašų nėra**

**8. Žymos: įrašų nėra**

**9. Specialiosios žemės ir miško naudojimo sąlygos:**

9.1. XXXIII. Rekreacinės teritorijos  
Daiktas: žemės sklypas Nr. 4400-2089-0750, aprašytas p. 2.1.  
Įregistravimo pagrindas: 2010-09-13 Nacionalinės žemės tarnybos teritorinio žemėtvarkos skyriaus vedėjo įsakymas Nr. Ž42-90  
Plotas: 0.904 ha  
Įrašas galioja: Nuo 2010-09-28

9.2. XXIX. Paviršinio vandens telkinių apsaugos zonos ir pakrantės apsaugos juostos  
Daiktas: žemės sklypas Nr. 4400-2089-0750, aprašytas p. 2.1.  
Įregistravimo pagrindas: 2010-09-13 Nacionalinės žemės tarnybos teritorinio žemėtvarkos skyriaus vedėjo įsakymas Nr. Ž42-90  
Plotas: 0.3833 ha  
Įrašas galioja: Nuo 2010-09-28

9.3. XXVI. Miško naudojimo apribojimai  
Daiktas: žemės sklypas Nr. 4400-2089-0750, aprašytas p. 2.1.  
Įregistravimo pagrindas: 2010-09-13 Nacionalinės žemės tarnybos teritorinio žemėtvarkos skyriaus vedėjo įsakymas Nr. Ž42-90  
Plotas: 0.904 ha  
Įrašas galioja: Nuo 2010-09-28

9.4. XIV. Gamybinių ir komunalinių objektų sanitarinės apsaugos ir taršos poveikio zonos  
Daiktas: žemės sklypas Nr. 4400-2089-0750, aprašytas p. 2.1.  
Įregistravimo pagrindas: 2010-09-13 Nacionalinės žemės tarnybos teritorinio žemėtvarkos skyriaus vedėjo įsakymas Nr. Ž42-90  
Plotas: 0.904 ha  
Įrašas galioja: Nuo 2010-09-28

**10. Daikto registravimas ir kadastro žymos:**

10.1. Kadastrinius matavimus atliko (kadastro žyma)

UAB "SWECO HIDROPROJEKTAS", a.k. 132118698  
Daiktas: žemės sklypas Nr. 4400-2089-0750, aprašytas p. 2.1.  
Įregistravimo pagrindas: 2010-01-08 Nekilnojamojo daikto kadastro duomenų byla  
Įrašas galioja: Nuo 2010-09-20

10.2.

Suformuotas naujas (daikto registravimas)  
Daiktas: žemės sklypas Nr. 4400-2089-0750, aprašytas p. 2.1.  
Įregistravimo pagrindas: 2010-09-13 Nacionalinės žemės tarnybos teritorinio žemėtvarkos skyriaus  
vedėjo įsakymas Nr. Ž42-90  
Įrašas galioja: Nuo 2010-09-20

11. Registro pastabos ir nuorodos: įrašų nėra

12. Kita informacija: įrašų nėra

13. Informacija apie duomenų sandoriui tikslinimą: įrašų nėra

2017-06-27 14:23:20

Dokumentą atspausdino

JURGITA KAZLAUSKIENĖ



VALSTYBĖS ĮMONĖ REGISTRŲ CENTRAS

Vincio Kudirkos g. 18-3, 03105 Vilnius, tel. (8 5) 2688 262, faks. (8 5) 2688 311, el.p. info@registrucentras.lt

## NEKILNOJAMOJO TURTO REGISTRO CENTRINIO DUOMENŲ BANKO IŠRAŠAS

2017-06-27 14:08:33

## 1. Nekilnojamojo turto registre įregistruotas turtas:

Registro Nr.: 44/1386558

Registro tipas: Žemės sklypas

Sudarymo data: 2010-09-30

Zarasai

Registro tvarkytojas: Valstybės įmonės Registrų centro Utenos filialas

## 2. Nekilnojamieji daiktai:

2.1.

Žemės sklypas

Zarasai

Unikalus daikto numeris: 4400-2092-3722

Žemės sklypo kadastro numeris ir kadastro vietovės

pavadinimas: 4380/0009:162 Zarasų m. k.v.

Daikto pagrindinė naudojimo paskirtis: Miškų ūkio

Žemės sklypo naudojimo būdas: Rekreacinių miškų sklypai

Žemės sklypo plotas: 3.8847 ha

Miško žemės plotas: 3.4611 ha

Kelių plotas: 0.0330 ha

Kitos žemės plotas: 0.3906 ha

Matavimų tipas: Žemės sklypas suformuotas atliekant kadastrinius matavimus

Indeksuota žemės sklypo vertė: 10880 Eur

Indeksuota žemės sklypo vertė be miško: 13 Eur

Indeksuota miško vertė: 10867 Eur

Indeksuota miško medynų vertė: 10426 Eur

Žemės sklypo vertė: 2456 Eur

Sklypo vertė be miško žemės ir medynų: 8 Eur

Miško žemės ir medynų vertė: 2448 Eur

Miško medynų vertė: 2172 Eur

Vidutinė rinkos vertė: 12134 Eur

Vidutinės rinkos vertės nustatymo data: 2010-10-11

Vidutinės rinkos vertės nustatymo būdas: Masinis vertinimas

Kadastro duomenų nustatymo data: 2010-04-19

## 3. Daikto priklausiniai iš kito registro: įrašų nėra

## 4. Nuosavybė: įrašų nėra

## 5. Valstybės ir savivaldybių žemės patikėjimo teisė: įrašų nėra

## 6. Kitos daiktinės teisės: įrašų nėra

## 7. Juridiniai faktai: įrašų nėra

## 8. Žymos: įrašų nėra

## 9. Specialiosios žemės ir miško naudojimo sąlygos:

9.1.

II. Kelių apsaugos zonos

Daiktas: žemės sklypas Nr. 4400-2092-3722, aprašytas p. 2.1.

Įregistravimo pagrindas: 2010-09-29 Nacionalinės žemės tarnybos teritorinio žemėtvarkos skyriaus vedėjo įsakymas Nr. Ž42-118

Plotas: 1.8899 ha

Įrašas galioja: Nuo 2010-10-07

9.2.

XXIX. Paviršinio vandens telkinių apsaugos zonos ir pakrantės apsaugos juostos

Daiktas: žemės sklypas Nr. 4400-2092-3722, aprašytas p. 2.1.

Įregistravimo pagrindas: 2010-09-29 Nacionalinės žemės tarnybos teritorinio žemėtvarkos skyriaus vedėjo įsakymas Nr. Ž42-118

Plotas: 0.267 ha

Įrašas galioja: Nuo 2010-10-07

9.3.

VI. Elektros linijų apsaugos zonos

Daiktas: žemės sklypas Nr. 4400-2092-3722, aprašytas p. 2.1.

Įregistravimo pagrindas: 2010-09-29 Nacionalinės žemės tarnybos teritorinio žemėtvarkos skyriaus vedėjo įsakymas Nr. Ž42-118

Plotas: 0.3906 ha

Įrašas galioja: Nuo 2010-10-07

9.4.

XIV. Gamybinių ir komunalinių objektų sanitarinės apsaugos ir taršos poveikio zonos

Daiktas: žemės sklypas Nr. 4400-2092-3722, aprašytas p. 2.1.

Įregistravimo pagrindas: 2010-09-29 Nacionalinės žemės tarnybos teritorinio žemėtvarkos skyriaus vedėjo įsakymas Nr. Ž42-118

Plotas: 3.8847 ha

Įrašas galioja: Nuo 2010-10-07

9.5.

XXXIII. Rekreacinės teritorijos

Daiktas: žemės sklypas Nr. 4400-2092-3722, aprašytas p. 2.1.

Įregistravimo pagrindas: 2010-09-29 Nacionalinės žemės tarnybos teritorinio žemėtvarkos skyriaus vedėjo įsakymas Nr. Ž42-118

Plotas: 3.8847 ha

Įrašas galioja: Nuo 2010-10-07

9.6.

XXVI. Miško naudojimo apribojimai

Daiktas: žemės sklypas Nr. 4400-2092-3722, aprašytas p. 2.1.

Įregistravimo pagrindas: 2010-09-29 Nacionalinės žemės tarnybos teritorinio žemėtvarkos skyriaus vedėjo įsakymas Nr. Ž42-118

Plotas: 3.4611 ha

Įrašas galioja: Nuo 2010-10-07

---

**10. Daikto registravimas ir kadastro žymos:**

10.1.

Suformuotas naujas (daikto registravimas)

Daiktas: žemės sklypas Nr. 4400-2092-3722, aprašytas p. 2.1.

Įregistravimo pagrindas: 2010-09-29 Nacionalinės žemės tarnybos teritorinio žemėtvarkos skyriaus vedėjo įsakymas Nr. Ž42-118

Įrašas galioja: Nuo 2010-09-30

10.2.

Kadastrinius matavimus atliko (kadastro žyma)

UAB "SWECO HIDROPROJEKTAS", a.k. 132118698

Daiktas: žemės sklypas Nr. 4400-2092-3722, aprašytas p. 2.1.

Įregistravimo pagrindas: Nekilnojamojo daikto kadastro duomenų byla

Įrašas galioja: Nuo 2010-09-30

---

**11. Registro pastabos ir nuorodos:** įrašų nėra

---

**12. Kita informacija:** įrašų nėra

---

**13. Informacija apie duomenų sandoriui tikslinimą:** įrašų nėra

---

2017-06-27 14:08:33

Dokumentą atspausdino

JURGITA KAZLAUSKIENĖ





## VALSTYBĖS ĮMONĖ REGISTRŲ CENTRAS

Vincio Kudirkos g. 18-3, 03105 Vilnius, tel. (8 5) 2688 262, faks. (8 5) 2688 311, el.p. info@registrucentras.lt

## NEKILNOJAMOJO TURTO REGISTRO CENTRINIO DUOMENŲ BANKO IŠRAŠAS

2017-06-27 14:34:52

## 1. Nekilnojamojo turto registre įregistruotas turtas:

Registro Nr.: 44/1612641

Registro tipas: Žemės sklypas

Sudarymo data: 2013-06-14

Zarasai

Registro tvarkytojas: Valstybės įmonės Registrų centro Utenos filialas

## 2. Nekilnojamieji daiktai:

2.1.

Žemės sklypas

Zarasai

Unikalus daikto numeris: 4400-2682-5272

Žemės sklypo kadastro numeris ir kadastro vietovės

pavadinimas: 4380/0008:74 Zarasų m. k.v.

Daikto pagrindinė naudojimo paskirtis: Miškų ūkio

Žemės sklypo naudojimo būdas: Rekreacinių miškų sklypai

Žemės sklypo plotas: 0.6026 ha

Miško žemės plotas: 0.5250 ha

Kitos žemės plotas: 0.0776 ha

Matavimų tipas: Žemės sklypas suformuotas atliekant kadastrinius matavimus

Indeksuota žemės sklypo vertė: 1190 Eur

Indeksuota žemės sklypo vertė be miško: 2 Eur

Indeksuota miško vertė: 1189 Eur

Indeksuota miško medynų vertė: 1114 Eur

Žemės sklypo vertė: 280 Eur

Sklypo vertė be miško žemės ir medynų: 1 Eur

Miško žemės ir medynų vertė: 279 Eur

Miško medynų vertė: 232 Eur

Vidutinė rinkos vertė: 1418 Eur

Vidutinės rinkos vertės nustatymo data: 2013-06-21

Vidutinės rinkos vertės nustatymo būdas: Masinis vertinimas

Kadastro duomenų nustatymo data: 2009-09-21

## 3. Daikto priklausiniai iš kito registro: įrašų nėra

## 4. Nuosavybė: įrašų nėra

## 5. Valstybės ir savivaldybių žemės patikėjimo teisė: įrašų nėra

## 6. Kitos daiktinės teisės: įrašų nėra

## 7. Juridiniai faktai: įrašų nėra

## 8. Žymos: įrašų nėra

## 9. Specialiosios žemės ir miško naudojimo sąlygos: įrašų nėra

## 10. Daikto registravimas ir kadastro žymos:

10.1.

Suformuotas naujas (daikto registravimas)

Daiktas: žemės sklypas Nr. 4400-2682-5272, aprašytas p. 2.1.

Įregistravimo pagrindas: 2013-06-06 Nacionalinės žemės tarnybos teritorinio žemėtvarkos skyriaus vedėjo sprendimas Nr. 42SK-(14.42.110.)-391

Įrašas galioja: Nuo 2013-06-21

10.2.

Kadastrinius matavimus atliko (kadastro žyma)

UAB "SWECO HIDROPROJEKTAS", a.k. 132118698

Daiktas: žemės sklypas Nr. 4400-2682-5272, aprašytas p. 2.1.

Įregistravimo pagrindas: 2012-11-26 Nekilnojamojo daikto kadastro duomenų byla

Įrašas galioja: Nuo 2013-06-21

## 11. Registro pastabos ir nuorodos: įrašų nėra

## 12. Kita informacija: įrašų nėra

## 13. Informacija apie duomenų sandoriui tikslinimą: įrašų nėra

2017-06-27 14:34:52

Dokumentą atspausdino

JURGITA KAZLAUSKIENĖ



## VALSTYBĖS ĮMONĖ REGISTRŲ CENTRAS

Vincio Kudirkos g. 18-3, 03105 Vilnius, tel. (8 5) 2688 262, faks. (8 5) 2688 311, el.p. info@registrucentras.lt

## NEKILNOJAMOJO TURTO REGISTRO CENTRINIO DUOMENŲ BANKO IŠRAŠAS

2017-06-27 13:45:11

## 1. Nekilnojamojo turto registre įregistruotas turtas:

Registro Nr.: 44/1612475

Registro tipas: Žemės sklypas

Sudarymo data: 2013-06-13

Zarasai

Registro tvarkytojas: Valstybės įmonės Registrų centro Utenos filialas

## 2. Nekilnojamieji daiktai:

2.1.

Žemės sklypas

Zarasai

Unikalus daikto numeris: 4400-2682-1518

Žemės sklypo kadastro numeris ir kadastro vietovės

pavadinimas: 4380/0009:67 Zarasų m. k.v.

Daikto pagrindinė naudojimo paskirtis: Miškų ūkis

Žemės sklypo naudojimo būdas: Rekreacinių miškų sklypai

Žemės sklypo plotas: 0.2445 ha

Miško žemės plotas: 0.2445 ha

Matavimų tipas: Žemės sklypas suformuotas atliekant kadastrinius matavimus

Indeksuota žemės sklypo vertė: 182 Eur

Indeksuota miško vertė: 182 Eur

Indeksuota miško medynų vertė: 158 Eur

Žemės sklypo vertė: 48 Eur

Miško žemės ir medynų vertė: 48 Eur

Miško medynų vertė: 33 Eur

Vidutinė rinkos vertė: 274 Eur

Vidutinės rinkos vertės nustatymo data: 2013-06-21

Vidutinės rinkos vertės nustatymo būdas: Masinis vertinimas

Kadastro duomenų nustatymo data: 2010-09-21

## 3. Daikto priklausiniai iš kito registro: įrašų nėra

## 4. Nuosavybė: įrašų nėra

## 5. Valstybės ir savivaldybių žemės patikėjimo teisė: įrašų nėra

## 6. Kitos daiktinės teisės: įrašų nėra

## 7. Juridiniai faktai: įrašų nėra

## 8. Žymos: įrašų nėra

## 9. Specialiosios žemės ir miško naudojimo sąlygos: įrašų nėra

## 10. Daikto registravimas ir kadastro žymos:

10.1.

Suformuotas naujas (daikto registravimas)

Daiktas: žemės sklypas Nr. 4400-2682-1518, aprašytas p. 2.1.

Įregistravimo pagrindas: 2013-06-06 Nacionalinės žemės tarnybos teritorinio žemėtvarkos skyriaus vedėjo sprendimas Nr. 42Sk-(14.42.110)-394

Įrašas galioja: Nuo 2013-06-21

10.2.

Kadastrinius matavimus atliko (kadastro žyma)

UAB "SWECO HIDROPROJEKTAS", a.k. 132118698

Daiktas: žemės sklypas Nr. 4400-2682-1518, aprašytas p. 2.1.

Įregistravimo pagrindas: 2012-11-26 Nekilnojamojo daikto kadastro duomenų byla

Įrašas galioja: Nuo 2013-06-21

## 11. Registro pastabos ir nuorodos: įrašų nėra

## 12. Kita informacija: įrašų nėra

## 13. Informacija apie duomenų sandoriui tikslinimą: įrašų nėra

2017-06-27 13:45:11

Dokumentą atspausdino

JURGITA KAZLAUSKIENĖ



## VALSTYBĖS ĮMONĖ REGISTRŲ CENTRAS

Vincas Kudirkos g. 18-3, 03105 Vilnius, tel. (8 5) 2688 262, faks. (8 5) 2688 311, el.p. info@registrucentras.lt

## NEKILNOJAMOJO TURTO REGISTRO CENTRINIO DUOMENŲ BANKO IŠRAŠAS

2017-06-27 13:42:36

## 1. Nekilnojamojo turto registre įregistruotas turtas:

Registro Nr.: 44/2135192

Registro tipas: Žemės sklypas

Sudarymo data: 2017-05-16

Zarasai

Registro tvarkytojas: Valstybės įmonės Registrų centro Utenos filialas

## 2. Nekilnojamieji daiktai:

2.1.

Žemės sklypas

Zarasai

Unikalus daikto numeris: 4400-4558-7822

Žemės sklypo kadastro numeris ir kadastro vietovės

pavadinimas: 4380/0013:14 Zarasų m. k.v.

Daikto pagrindinė naudojimo paskirtis: Miškų ūkio

Žemės sklypo naudojimo būdas: Rekreatinių miškų sklypai

Žemės sklypo plotas: 7.0910 ha

Miško žemės plotas: 7.0910 ha

Žemės ūkio naudmenų našumo balas: 30.8

Matavimų tipas: Žemės sklypas suformuotas atliekant kadastrinius matavimus

Indeksuota žemės sklypo vertė: 22739 Eur

Indeksuota miško vertė: 22739 Eur

Indeksuota miško medynų vertė: 21643 Eur

Žemės sklypo vertė: 5194 Eur

Sklypo vertė be miško žemės ir medynų: 0 Eur

Miško žemės ir medynų vertė: 5194 Eur

Miško medynų vertė: 4509 Eur

Vidutinė rinkos vertė: 25043 Eur

Vidutinės rinkos vertės nustatymo data: 2017-04-02

Vidutinės rinkos vertės nustatymo būdas: Masinis vertinimas

Kadastro duomenų nustatymo data: 2017-03-14

## 3. Daikto priklausiniai iš kito registro: įrašų nėra

## 4. Nuosavybė:

4.1.

Nuosavybės teisė

Savininkas: LIETUVOS RESPUBLIKA, a.k. 111105555

Daiktas: žemės sklypas Nr. 4400-4558-7822, aprašytas p. 2.1.

Įregistravimo pagrindas: 2017-05-04 Nacionalinės žemės tarnybos teritorinio skyriaus vedėjo sprendimas Nr. 42SK-393-(14.42.110.)

Įrašas galioja: Nuo 2017-05-18

## 5. Valstybės ir savivaldybių žemės patikėjimo teisė:

5.1.

Valstybinės žemės patikėjimo teisė

Patikėtinis: Nacionalinė žemės tarnyba prie Žemės ūkio ministerijos, a.k. 188704927

Daiktas: žemės sklypas Nr. 4400-4558-7822, aprašytas p. 2.1.

Įregistravimo pagrindas: 2017-05-04 Nacionalinės žemės tarnybos teritorinio skyriaus vedėjo sprendimas Nr. 42SK-393-(14.42.110.)

Įrašas galioja: Nuo 2017-05-18

## 6. Kitos daiktinės teisės:

6.1.

Kelio servitutas - teisė naudotis pėsčiųjų taku (tarnaujantis)

Daiktas: žemės sklypas Nr. 4400-4558-7822, aprašytas p. 2.1.

Įregistravimo pagrindas: 2017-05-04 Nacionalinės žemės tarnybos teritorinio skyriaus vedėjo sprendimas Nr. 42SK-393-(14.42.110.)

Plotas: 1.2069 ha

Aprašymas: Leisti kitiems asmenims prieiti prie vandens telkinio ir vaikščioti vandens telkinio pakrantės 10 m pločio apsaugos juostoje, plane pažymėtoje simboliu "S-10".

Įrašas galioja: Nuo 2017-05-18

## 7. Juridiniai faktai: įrašų nėra

## 8. Žymos: įrašų nėra

## 9. Specialiosios žemės ir miško naudojimo sąlygos:

9.1.

XXIX. Paviršinio vandens telkinių pakrantės apsaugos juostos

Daiktas: žemės sklypas Nr. 4400-4558-7822, aprašytas p. 2.1.

Įregistravimo pagrindas: 2017-05-04 Nacionalinės žemės tarnybos teritorinio skyriaus vedėjo sprendimas Nr. 42SK-393-(14.42.110.)

Plotas: 1.2069 ha

Įrašas galioja: Nuo 2017-05-18

9.2.

XXIX. Paviršinio vandens telkinių apsaugos zonos

Daiktas: žemės sklypas Nr. 4400-4558-7822, aprašytas p. 2.1.

Įregistravimo pagrindas: 2017-05-04 Nacionalinės žemės tarnybos teritorinio skyriaus vedėjo sprendimas Nr. 42SK-393-(14.42.110.)

Plotas: 7.091 ha

Įrašas galioja: Nuo 2017-05-18

9.3.

XXVI. Miško naudojimo apribojimai

Daiktas: žemės sklypas Nr. 4400-4558-7822, aprašytas p. 2.1.

Įregistravimo pagrindas: 2017-05-04 Nacionalinės žemės tarnybos teritorinio skyriaus vedėjo sprendimas Nr. 42SK-393-(14.42.110.)

Plotas: 7.091 ha

Įrašas galioja: Nuo 2017-05-18

9.4.

V. Aerodromo apsaugos zonos ir aerodromo sanitarinės apsaugos zona

Daiktas: žemės sklypas Nr. 4400-4558-7822, aprašytas p. 2.1.

Įregistravimo pagrindas: 2017-05-04 Nacionalinės žemės tarnybos teritorinio skyriaus vedėjo sprendimas Nr. 42SK-393-(14.42.110.)

Plotas: 2.0056 ha

Įrašas galioja: Nuo 2017-05-18

#### 10. Daikto registravimas ir kadastro žymos:

10.1.

Kadastrinius matavimus atliko (kadastro žyma)

TOMAS ŠABLEVIČIUS

Daiktas: žemės sklypas Nr. 4400-4558-7822, aprašytas p. 2.1.

Įregistravimo pagrindas: 2013-06-13 Kvalifikacijos pažymėjimas Nr. 2M-M-1892

2017-03-14 Nekilnojamojo daikto kadastro duomenų byla

Įrašas galioja: Nuo 2017-05-18

10.2.

Suformuotas naujas (daikto registravimas)

Daiktas: žemės sklypas Nr. 4400-4558-7822, aprašytas p. 2.1.

Įregistravimo pagrindas: 2017-05-04 Nacionalinės žemės tarnybos teritorinio skyriaus vedėjo sprendimas Nr. 42SK-393-(14.42.110.)

Įrašas galioja: Nuo 2017-05-18

11. Registro pastabos ir nuorodos: įrašų nėra

12. Kita informacija: įrašų nėra

13. Informacija apie duomenų sandoriui tikslinimą: įrašų nėra

2017-06-27 13:42:36

Dokumentą atspausdino

JURGITA KAZLAUSKIENĖ



VALSTYBĖS ĮMONĖ REGISTRŲ CENTRAS

Vincio Kudirkos g. 18-3, 03105 Vilnius, tel. (8 5) 2688 262, faks. (8 5) 2688 311, el.p. info@registrucentras.lt

## NEKILNOJAMOJO TURTO REGISTRO CENTRINIO DUOMENŲ BANKO IŠRAŠAS

2017-06-27 13:42:08

## 1. Nekilnojamojo turto registre įregistruotas turtas:

Registro Nr.: 44/2135193  
 Registro tipas: Žemės sklypas  
 Sudarymo data: 2017-05-16  
 Zarasai

Registro tvarkytojas: Valstybės įmonės Registrų centro Utenos filialas

## 2. Nekilnojamieji daiktai:

2.1.

Žemės sklypas  
 Zarasai

Unikalus daikto numeris: 4400-4578-6389

Žemės sklypo kadastro numeris ir kadastro vietovės

pavadinimas: 4380/0013:15 Zarasų m. k.v.

Daikto pagrindinė naudojimo paskirtis: Miškų ūkio

Žemės sklypo naudojimo būdas: Rekreatinių miškų sklypai

Žemės sklypo plotas: 3.7778 ha

Miško žemės plotas: 3.7778 ha

Žemės ūkio naudmenų našumo balas: 30.8

Matavimų tipas: Žemės sklypas suformuotas atliekant kadastrinius matavimus

Indeksuota žemės sklypo vertė: 10675 Eur

Indeksuota miško vertė: 10675 Eur

Indeksuota miško medynų vertė: 10104 Eur

Žemės sklypo vertė: 2462 Eur

Sklypo vertė be miško žemės ir medynų: 0 Eur

Miško žemės ir medynų vertė: 2462 Eur

Miško medynų vertė: 2105 Eur

Vidutinė rinkos vertė: 11914 Eur

Vidutinės rinkos vertės nustatymo data: 2017-03-22

Vidutinės rinkos vertės nustatymo būdas: Masinis vertinimas

Kadastro duomenų nustatymo data: 2017-03-13

## 3. Daikto priklausiniai iš kito registro: įrašų nėra

## 4. Nuosavybė:

4.1.

Nuosavybės teisė

Savininkas: LIETUVOS RESPUBLIKA, a.k. 111105555

Daiktas: žemės sklypas Nr. 4400-4578-6389, aprašytas p. 2.1.

Įregistravimo pagrindas: 2017-05-04 Nacionalinės žemės tarnybos teritorinio skyriaus vedėjo sprendimas Nr. 42SK-394-(14.42.110.)

Įrašas galioja: Nuo 2017-05-18

## 5. Valstybės ir savivaldybių žemės patikėjimo teisė:

5.1.

Valstybinės žemės patikėjimo teisė

Patikėtinis: Nacionalinė žemės tarnyba prie Žemės ūkio ministerijos, a.k. 188704927

Daiktas: žemės sklypas Nr. 4400-4578-6389, aprašytas p. 2.1.

Įregistravimo pagrindas: 2017-05-04 Nacionalinės žemės tarnybos teritorinio skyriaus vedėjo sprendimas Nr. 42SK-394-(14.42.110.)

Įrašas galioja: Nuo 2017-05-18

## 6. Kitos daiktinės teisės:

6.1.

Kelio servitutas - teisė naudotis pėsčiųjų taku (tarnaujantis)

Daiktas: žemės sklypas Nr. 4400-4578-6389, aprašytas p. 2.1.

Įregistravimo pagrindas: 2017-05-04 Nacionalinės žemės tarnybos teritorinio skyriaus vedėjo sprendimas Nr. 42SK-394-(14.42.110.)

Plotas: 0.8254 ha

Aprašymas: Teisė kitiems asmenims prieiti prie vandens telkinio ir vaikščioti vandens telkinio pakrantės 10 m pločio apsaugos juosta, plane pažymėta simboliu "S".

Įrašas galioja: Nuo 2017-05-18

## 7. Juridiniai faktai: įrašų nėra

## 8. Žymos: įrašų nėra

## 9. Specialiosios žemės ir miško naudojimo sąlygos:

9.1.

XXIX. Pavirsinio vandens telkinių pakrantės apsaugos juostos

Daiktas: žemės sklypas Nr. 4400-4578-6389, aprašytas p. 2.1.

Įregistravimo pagrindas: 2017-05-04 Nacionalinės žemės tarnybos teritorinio skyriaus vedėjo sprendimas Nr. 42SK-394-(14.42.110.)

Plotas: 0.8254 ha  
Įrašas galioja: Nuo 2017-05-18

9.2.

**XXIX. Paviršinio vandens telkinių apsaugos zonos**  
Daiktas: žemės sklypas Nr. 4400-4578-6389, aprašytas p. 2.1.  
Įregistravimo pagrindas: 2017-05-04 Nacionalinės žemės tarnybos teritorinio skyriaus vedėjo sprendimas Nr. 42SK-394-(14.42.110.)

Plotas: 3.7778 ha  
Įrašas galioja: Nuo 2017-05-18

9.3.

**XXVI. Miško naudojimo apribojimai**  
Daiktas: žemės sklypas Nr. 4400-4578-6389, aprašytas p. 2.1.  
Įregistravimo pagrindas: 2017-05-04 Nacionalinės žemės tarnybos teritorinio skyriaus vedėjo sprendimas Nr. 42SK-394-(14.42.110.)

Plotas: 3.7778 ha  
Įrašas galioja: Nuo 2017-05-18

9.4.

**V. Aerodromo apsaugos zonos ir aerodromo sanitarinės apsaugos zona**  
Daiktas: žemės sklypas Nr. 4400-4578-6389, aprašytas p. 2.1.  
Įregistravimo pagrindas: 2017-05-04 Nacionalinės žemės tarnybos teritorinio skyriaus vedėjo sprendimas Nr. 42SK-394-(14.42.110.)

Plotas: 0.2018 ha  
Įrašas galioja: Nuo 2017-05-18

---

**10. Daikto registravimas ir kadastro žymos:**

10.1.

**Kadastrinius matavimus atliko (kadastro žyma)**  
**EGIDIJUS SANVAITIS**  
Daiktas: žemės sklypas Nr. 4400-4578-6389, aprašytas p. 2.1.  
Įregistravimo pagrindas: 2012-11-16 Kvalifikacijos pažymėjimas Nr. 2M-M-1835  
2017-03-13 Nekilnojamojo daikto kadastro duomenų byla  
Įrašas galioja: Nuo 2017-05-18

10.2.

**Suformuotas naujas (daikto registravimas)**  
Daiktas: žemės sklypas Nr. 4400-4578-6389, aprašytas p. 2.1.  
Įregistravimo pagrindas: 2017-05-04 Nacionalinės žemės tarnybos teritorinio skyriaus vedėjo sprendimas Nr. 42SK-394-(14.42.110.)  
Įrašas galioja: Nuo 2017-05-18

---

**11. Registro pastabos ir nuorodos:** įrašų nėra

---

**12. Kita informacija:** įrašų nėra

---

**13. Informacija apie duomenų sandoriui tikslinimą:** įrašų nėra

---

2017-06-27 13:42:08

---

Dokumentą atspausdino

JURGITA KAZLAUSKIENĖ



## VALSTYBĖS ĮMONĖ REGISTRŲ CENTRAS

Vincio Kudirkos g. 18-3, 03105 Vilnius, tel. (8 5) 2688 262, faks. (8 5) 2688 311, el.p. info@registrucentras.lt

## NEKILNOJAMOJO TURTO REGISTRO CENTRINIO DUOMENŲ BANKO IŠRAŠAS

2017-06-27 13:43:09

## 1. Nekilnojamojo turto registre įregistruotas turtas:

Registro Nr.: 44/2134541

Registro tipas: Žemės sklypas

Sudarymo data: 2017-05-16

Zarasai

Registro tvarkytojas: Valstybės įmonės Registrų centro Utenos filialas

## 2. Nekilnojamieji daiktai:

2.1.

Žemės sklypas

Zarasai

Unikalus daikto numeris: 4400-4578-5104

Žemės sklypo kadastro numeris ir kadastro vietovės

pavadinimas: 4380/0013:16 Zarasų m. k.v.

Daikto pagrindinė naudojimo paskirtis: Miškų ūkio

Žemės sklypo naudojimo būdas: Rekreacinių miškų sklypai

Žemės sklypo plotas: 3.8936 ha

Miško žemės plotas: 3.7036 ha

Kitos žemės plotas: 0.1900 ha

Žemės ūkio naudmenų našumo balas: 30.8

Matavimų tipas: Žemės sklypas suformuotas atliekant kadastrinius matavimus

Indeksuota žemės sklypo vertė: 15448 Eur

Indeksuota miško vertė: 15448 Eur

Indeksuota miško medynų vertė: 14880 Eur

Žemės sklypo vertė: 3455 Eur

Sklypo vertė be miško žemės ir medynų: 0 Eur

Miško žemės ir medynų vertė: 3455 Eur

Miško medynų vertė: 3100 Eur

Vidutinė rinkos vertė: 17310 Eur

Vidutinės rinkos vertės nustatymo data: 2017-03-24

Vidutinės rinkos vertės nustatymo būdas: Masinis vertinimas

Kadastro duomenų nustatymo data: 2017-03-13

## 3. Daikto priklausiniai iš kito registro: įrašų nėra

## 4. Nuosavybė:

4.1.

Nuosavybės teisė

Savininkas: LIETUVOS RESPUBLIKA, a.k. 111105555

Daiktas: žemės sklypas Nr. 4400-4578-5104, aprašytas p. 2.1.

Įregistravimo pagrindas: 2017-05-04 Nacionalinės žemės tarnybos teritorinio skyriaus vedėjo sprendimas

Nr. 42SK-395-(14.42.110.)

Įrašas galioja: Nuo 2017-05-19

## 5. Valstybės ir savivaldybių žemės patikėjimo teisė:

5.1.

Valstybinės žemės patikėjimo teisė

Patikėtinis: Nacionalinė žemės tarnyba prie Žemės ūkio ministerijos, a.k. 188704927

Daiktas: žemės sklypas Nr. 4400-4578-5104, aprašytas p. 2.1.

Įregistravimo pagrindas: 2017-05-04 Nacionalinės žemės tarnybos teritorinio skyriaus vedėjo sprendimas

Nr. 42SK-395-(14.42.110.)

Įrašas galioja: Nuo 2017-05-19

## 6. Kitos daiktinės teisės:

6.1.

Kelio servitutas - teisė naudotis pėsčiųjų taku (tarnaujantis)

Daiktas: žemės sklypas Nr. 4400-4578-5104, aprašytas p. 2.1.

Įregistravimo pagrindas: 2017-05-04 Nacionalinės žemės tarnybos teritorinio skyriaus vedėjo sprendimas

Nr. 42SK-395-(14.42.110.)

Plotas: 0.3182 ha

Aprašymas: Teisė kitiems asmenims prieiti prie vandens telkinio ir vaikščioti vandens

telkinio pakrantės 10 m pločio apsaugos juostoje, plane pažymėtoje indeksu

"S".

Įrašas galioja: Nuo 2017-05-19

## 7. Juridiniai faktai: įrašų nėra

## 8. Žymos: įrašų nėra

## 9. Specialiosios žemės ir miško naudojimo sąlygos:

9.1.

XXIX. Paviršinio vandens telkinių pakrantės apsaugos juostos

Daiktas: žemės sklypas Nr. 4400-4578-5104, aprašytas p. 2.1.

- Įregistravimo pagrindas: 2017-05-04 Nacionalinės žemės tarnybos teritorinio skyriaus vedėjo sprendimas  
Nr. 42SK-395-(14.42.110.)  
Plotas: 0.3182 ha  
Įrašas galioja: Nuo 2017-05-19
- 9.2.

XXIX. Paviršinio vandens telkinių apsaugos zonos  
Daiktas: žemės sklypas Nr. 4400-4578-5104, aprašytas p. 2.1.  
Įregistravimo pagrindas: 2017-05-04 Nacionalinės žemės tarnybos teritorinio skyriaus vedėjo sprendimas  
Nr. 42SK-395-(14.42.110.)  
Plotas: 3.8936 ha  
Įrašas galioja: Nuo 2017-05-19
- 9.3.

XXVI. Miško naudojimo apribojimai  
Daiktas: žemės sklypas Nr. 4400-4578-5104, aprašytas p. 2.1.  
Įregistravimo pagrindas: 2017-05-04 Nacionalinės žemės tarnybos teritorinio skyriaus vedėjo sprendimas  
Nr. 42SK-395-(14.42.110.)  
Plotas: 3.7036 ha  
Įrašas galioja: Nuo 2017-05-19
- 9.4.

V. Aerodromo apsaugos zonos ir aerodromo sanitarinės apsaugos zona  
Daiktas: žemės sklypas Nr. 4400-4578-5104, aprašytas p. 2.1.  
Įregistravimo pagrindas: 2017-05-04 Nacionalinės žemės tarnybos teritorinio skyriaus vedėjo sprendimas  
Nr. 42SK-395-(14.42.110.)  
Plotas: 3.8936 ha  
Įrašas galioja: Nuo 2017-05-19

10. Daikto registravimas ir kadastro žymos:

- 10.1.

Kadastrinius matavimus atliko (kadastro žyma)  
EGIDIJUS SANVAITIS  
Daiktas: žemės sklypas Nr. 4400-4578-5104, aprašytas p. 2.1.  
Įregistravimo pagrindas: 2012-11-16 Kvalifikacijos pažymėjimas Nr. 2M-M-1835  
2017-03-13 Nekilnojamojo daikto kadastro duomenų byla  
Įrašas galioja: Nuo 2017-05-19
- 10.2.

Suformuotas naujas (daikto registravimas)  
Daiktas: žemės sklypas Nr. 4400-4578-5104, aprašytas p. 2.1.  
Įregistravimo pagrindas: 2017-05-04 Nacionalinės žemės tarnybos teritorinio skyriaus vedėjo sprendimas  
Nr. 42SK-395-(14.42.110.)  
Įrašas galioja: Nuo 2017-05-19

11. Registro pastabos ir nuorodos: įrašų nėra
12. Kita informacija: įrašų nėra
13. Informacija apie duomenų sandoriui tikslinimą: įrašų nėra

2017-06-27 13:43:09





## VALSTYBĖS ĮMONIŲ REGISTRŲ CENTRAS

Vincio Kudirkos g. 18-3, 03105 Vilnius, tel. (8 5) 2688 262, faks. (8 5) 2688 311, el.p. info@registrucentras.lt

## NEKILNOJAMOJO TURTO REGISTRO CENTRINIO DUOMENŲ BANKO IŠRAŠAS

2017-06-27 13:44:13

## 1. Nekilnojamojo turto registre įregistruotas turtas:

Registro Nr.: 44/2135342

Registro tipas: Žemės sklypas

Sudarymo data: 2017-05-16

Zarasai

Registro tvarkytojas: Valstybės įmonės Registrų centro Utenos filialas

## 2. Nekilnojamieji daiktai:

2.1.

Žemės sklypas

Zarasai

Unikalus daikto numeris: 4400-4583-0464

Žemės sklypo kadastro numeris ir kadastro vietovės

pavadinimas: 4380/0013:17 Zarasų m. k.v.

Daikto pagrindinė naudojimo paskirtis: Miškų ūkio

Žemės sklypo naudojimo būdas: Rekreatyvių miškų sklypai

Žemės sklypo plotas: 0.1739 ha

Miško žemės plotas: 0.1739 ha

Žemės ūkio naudmenų našumo balas: 30.8

Matavimų tipas: Žemės sklypas suformuotas atliekant kadastrinius matavimus

Indeksuota žemės sklypo vertė: 219 Eur

Indeksuota miško vertė: 219 Eur

Indeksuota miško medynų vertė: 192 Eur

Žemės sklypo vertė: 57 Eur

Sklypo vertė be miško žemės ir medynų: 0 Eur

Miško žemės ir medynų vertė: 57 Eur

Miško medynų vertė: 40 Eur

Vidutinė rinkos vertė: 730 Eur

Vidutinės rinkos vertės nustatymo data: 2017-04-25

Vidutinės rinkos vertės nustatymo būdas: Masinis vertinimas

Kadastro duomenų nustatymo data: 2017-03-14

## 3. Daikto priklausiniai iš kito registro: įrašų nėra

## 4. Nuosavybė:

4.1.

Nuosavybės teisė

Savininkas: LIETUVOS RESPUBLIKA, a.k. 111105555

Daiktas: žemės sklypas Nr. 4400-4583-0464, aprašytas p. 2.1.

Įregistravimo pagrindas: 2017-05-04 Nacionalinės žemės tarnybos teritorinio skyriaus vedėjo sprendimas Nr. 42SK-396-(14.42.110.)

Įrašas galioja: Nuo 2017-05-18

## 5. Valstybės ir savivaldybių žemės patikėjimo teisė:

5.1.

Valstybinės žemės patikėjimo teisė

Patikėtinis: Nacionalinė žemės tarnyba prie Žemės ūkio ministerijos, a.k. 188704927

Daiktas: žemės sklypas Nr. 4400-4583-0464, aprašytas p. 2.1.

Įregistravimo pagrindas: 2017-05-04 Nacionalinės žemės tarnybos teritorinio skyriaus vedėjo sprendimas Nr. 42SK-396-(14.42.110.)

Įrašas galioja: Nuo 2017-05-18

## 6. Kitos daiktinės teisės:

6.1.

Kelio servitutas - teisė naudotis pėsčiųjų taku (tarnaujantis)

Daiktas: žemės sklypas Nr. 4400-4583-0464, aprašytas p. 2.1.

Įregistravimo pagrindas: 2017-05-04 Nacionalinės žemės tarnybos teritorinio skyriaus vedėjo sprendimas Nr. 42SK-396-(14.42.110.)

Plotas: 0.0208 ha

Aprašymas: Teisė kitiems asmenims prieiti prie vandens telkinio ir vaikščioti vandens telkinio pakrantės 10 m pločio apsaugos juostoje, plane pažymėtoje simboliu "S".

Įrašas galioja: Nuo 2017-05-18

## 7. Juridiniai faktai: įrašų nėra

## 8. Žymos: įrašų nėra

## 9. Specialiosios žemės ir miško naudojimo sąlygos:

9.1.

XXIX. Paviršinio vandens telkinių pakrantės apsaugos juostos

Daiktas: žemės sklypas Nr. 4400-4583-0464, aprašytas p. 2.1.

Įregistravimo pagrindas: 2017-05-04 Nacionalinės žemės tarnybos teritorinio skyriaus vedėjo sprendimas Nr. 42SK-396-(14.42.110.)

Plotas: 0.0208 ha

Įrašas galioja: Nuo 2017-05-18

9.2.

XXIX. Paviršinio vandens telkinių apsaugos zonos

Daiktas: žemės sklypas Nr. 4400-4583-0464, aprašytas p. 2.1.

Įregistravimo pagrindas: 2017-05-04 Nacionalinės žemės tarnybos teritorinio skyriaus vedėjo sprendimas Nr. 42SK-396-(14.42.110.)

Plotas: 0.1739 ha

Įrašas galioja: Nuo 2017-05-18

9.3.

XXVI. Miško naudojimo apribojimai

Daiktas: žemės sklypas Nr. 4400-4583-0464, aprašytas p. 2.1.

Įregistravimo pagrindas: 2017-05-04 Nacionalinės žemės tarnybos teritorinio skyriaus vedėjo sprendimas Nr. 42SK-396-(14.42.110.)

Plotas: 0.1739 ha

Įrašas galioja: Nuo 2017-05-18

9.4.

V. Aerodromo apsaugos zonos ir aerodromo sanitarinės apsaugos zona

Daiktas: žemės sklypas Nr. 4400-4583-0464, aprašytas p. 2.1.

Įregistravimo pagrindas: 2017-05-04 Nacionalinės žemės tarnybos teritorinio skyriaus vedėjo sprendimas Nr. 42SK-396-(14.42.110.)

Plotas: 0.1739 ha

Įrašas galioja: Nuo 2017-05-18

---

**10. Daikto registravimas ir kadastro žymos:**

10.1.

Kadastrinius matavimus atliko (kadastro žyma)

EGIDIJUS SANVAITIS

Daiktas: žemės sklypas Nr. 4400-4583-0464, aprašytas p. 2.1.

Įregistravimo pagrindas: 2012-11-16 Kvalifikacijos pažymėjimas Nr. 2M-M-1835  
2017-03-14 Nekilnojamojo daikto kadastro duomenų byla

Įrašas galioja: Nuo 2017-05-18

10.2.

Suformuotas naujas (daikto registravimas)

Daiktas: žemės sklypas Nr. 4400-4583-0464, aprašytas p. 2.1.

Įregistravimo pagrindas: 2017-05-04 Nacionalinės žemės tarnybos teritorinio skyriaus vedėjo sprendimas Nr. 42SK-396-(14.42.110.)

Įrašas galioja: Nuo 2017-05-18

---

**11. Registro pastabos ir nuorodos:** įrašų nėra

---

**12. Kita informacija:** įrašų nėra

---

**13. Informacija apie duomenų sandoriui tikslinimą:** įrašų nėra

---

2017-06-27 13:44:13

Dokumentą atspausdino

JURGITA KAZLAUSKIENĖ



## VALSTYBĖS ĮMONĖ REGISTRŲ CENTRAS

Vincio Kudirkos g. 18-3, 03105 Vilnius, tel. (8 5) 2688 262, faks. (8 5) 2688 311, el.p. info@registrucentras.lt

## NEKILNOJAMOJO TURTO REGISTRO CENTRINIO DUOMENŲ BANKO IŠRAŠAS

2017-06-27 13:43:36

## 1. Nekilnojamojo turto registre įregistruotas turtas:

Registro Nr.: 44/2135203

Registro tipas: Žemės sklypas

Sudarymo data: 2017-05-16

Zarasai

Registro tvarkytojas: Valstybės įmonės Registrų centro Utenos filialas

## 2. Nekilnojamieji daiktai:

2.1.

Žemės sklypas

Zarasai

Unikalus daikto numeris: 4400-4583-0542

Žemės sklypo kadastro numeris ir kadastro vietovės

pavadinimas: 4380/0013:18 Zarasų m. k.v.

Daikto pagrindinė naudojimo paskirtis: Miškų ūkio

Žemės sklypo naudojimo būdas: Rekreatyviųjų miškų sklypai

Žemės sklypo plotas: 0.3106 ha

Miško žemės plotas: 0.3106 ha

Žemės ūkio naudmenų našumo balas: 30.8

Matavimų tipas: Žemės sklypas suformuotas atliekant kadastrinius matavimus

Indeksuota žemės sklypo vertė: 624 Eur

Indeksuota miško vertė: 624 Eur

Indeksuota miško medynų vertė: 581 Eur

Žemės sklypo vertė: 148 Eur

Sklypo vertė be miško žemės ir medynų: 0 Eur

Miško žemės ir medynų vertė: 148 Eur

Miško medynų vertė: 121 Eur

Kadastro duomenų nustatymo data: 2017-03-14

## 3. Daikto priklausiniai iš kito registro: įrašų nėra

## 4. Nuosavybė:

4.1.

Nuosavybės teisė

Savininkas: LIETUVOS RESPUBLIKA, a.k. 111105555

Daiktas: žemės sklypas Nr. 4400-4583-0542, aprašytas p. 2.1.

Įregistravimo pagrindas: 2017-05-04 Nacionalinės žemės tarnybos teritorinio skyriaus vedėjo sprendimas Nr. 42SK-397-(14.42.110.)

Įrašas galioja: Nuo 2017-05-18

## 5. Valstybės ir savivaldybių žemės patikėjimo teisė:

5.1.

Valstybinės žemės patikėjimo teisė

Patikėtinis: Nacionalinė žemės tarnyba prie Žemės ūkio ministerijos, a.k. 188704927

Daiktas: žemės sklypas Nr. 4400-4583-0542, aprašytas p. 2.1.

Įregistravimo pagrindas: 2017-05-04 Nacionalinės žemės tarnybos teritorinio skyriaus vedėjo sprendimas Nr. 42SK-397-(14.42.110.)

Įrašas galioja: Nuo 2017-05-18

## 6. Kitos daiktinės teisės:

6.1.

Kelio servitutas - teisė naudotis pėsčiųjų taku (tarnaujantis)

Daiktas: žemės sklypas Nr. 4400-4583-0542, aprašytas p. 2.1.

Įregistravimo pagrindas: 2017-05-04 Nacionalinės žemės tarnybos teritorinio skyriaus vedėjo sprendimas Nr. 42SK-397-(14.42.110.)

Plotas: 0.2109 ha

Aprašymas: Leisti kitiems asmenims prieiti prie vanens telkinio ir vaikščioti vandens telkinio pakrantės 10 m pločio apsaugos juostoje, plane pažymėtoje simboliu "S".

Įrašas galioja: Nuo 2017-05-18

## 7. Juridiniai faktai: įrašų nėra

## 8. Žymos: įrašų nėra

## 9. Specialiosios žemės ir miško naudojimo sąlygos:

9.1.

XXIX. Paviršinio vandens telkinių pakrantės apsaugos juostos

Daiktas: žemės sklypas Nr. 4400-4583-0542, aprašytas p. 2.1.

Įregistravimo pagrindas: 2017-05-04 Nacionalinės žemės tarnybos teritorinio skyriaus vedėjo sprendimas Nr. 42SK-397-(14.42.110.)

Plotas: 0.2109 ha

Įrašas galioja: Nuo 2017-05-18

9.2.

**XXIX. Paviršinio vandens telkinių apsaugos zonos**

Daiktas: žemės sklypas Nr. 4400-4583-0542, aprašytas p. 2.1.

Įregistravimo pagrindas: 2017-05-04 Nacionalinės žemės tarnybos teritorinio skyriaus vedėjo sprendimas  
Nr. 42SK-397-(14.42.110.)

Plotas: 0.3106 ha

Įrašas galioja: Nuo 2017-05-18

9.3.

**XXVI. Miško naudojimo apribojimai**

Daiktas: žemės sklypas Nr. 4400-4583-0542, aprašytas p. 2.1.

Įregistravimo pagrindas: 2017-05-04 Nacionalinės žemės tarnybos teritorinio skyriaus vedėjo sprendimas  
Nr. 42SK-397-(14.42.110.)

Plotas: 0.3106 ha

Įrašas galioja: Nuo 2017-05-18

9.4.

**V. Aerodromo apsaugos zonos ir aerodromo sanitarinės apsaugos zona**

Daiktas: žemės sklypas Nr. 4400-4583-0542, aprašytas p. 2.1.

Įregistravimo pagrindas: 2017-05-04 Nacionalinės žemės tarnybos teritorinio skyriaus vedėjo sprendimas  
Nr. 42SK-397-(14.42.110.)

Plotas: 0.3106 ha

Įrašas galioja: Nuo 2017-05-18

**10. Daikto registravimas ir kadastro žymos:**

10.1.

Kadastrinius matavimus atliko (kadastro žyma)

**EGIDIJUS SANVAITIS**

Daiktas: žemės sklypas Nr. 4400-4583-0542, aprašytas p. 2.1.

Įregistravimo pagrindas: 2012-11-16 Kvalifikacijos pažymėjimas Nr. 2M-M-1835  
2017-03-14 Nekilnojamojo daikto kadastro duomenų byla

Įrašas galioja: Nuo 2017-05-18

10.2.

Suformuotas naujas (daikto registravimas)

Daiktas: žemės sklypas Nr. 4400-4583-0542, aprašytas p. 2.1.

Įregistravimo pagrindas: 2017-05-04 Nacionalinės žemės tarnybos teritorinio skyriaus vedėjo sprendimas  
Nr. 42SK-397-(14.42.110.)

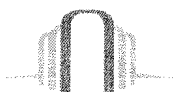
Įrašas galioja: Nuo 2017-05-18

**11. Registro pastabos ir nuorodos: įrašų nėra****12. Kita informacija: įrašų nėra****13. Informacija apie duomenų sandoriui tikslinimą: įrašų nėra**

2017-06-27 13:43:36

Dokumentą atspausdino

JURGITA KAZLAUSKIENĖ



## VALSTYBĖS ĮMONĖ REGISTRŲ CENTRAS

Vincas Kudirkos g. 18-3, 03105 Vilnius, tel. (8 5) 2688 262, faks. (8 5) 2688 311, el.p. info@registrucentras.lt

## NEKILNOJAMOJO TURTO REGISTRO CENTRINIO DUOMENŲ BANKO IŠRAŠAS

2017-06-27 13:36:45

## 1. Nekilnojamojo turto registre įregistruotas turtas:

Registro Nr.: 44/1384597

Registro tipas: Žemės sklypas

Sudarymo data: 2010-09-20

Zarasai

Registro tvarkytojas: Valstybės įmonės Registrų centro Utenos filialas

## 2. Nekilnojamieji daiktai:

2.1.

Žemės sklypas

Zarasai

Unikalus daikto numeris: 4400-2088-8831

Žemės sklypo kadastro numeris ir kadastro vietovės

pavadinimas: 4380/0002:124 Zarasų m. k.v.

Daikto pagrindinė naudojimo paskirtis: Miškų ūkio

Žemės sklypo naudojimo būdas: Rekreacinių miškų sklypai

Žemės sklypo plotas: 1.3019 ha

Miško žemės plotas: 1.3019 ha

Matavimų tipas: Žemės sklypas suformuotas atliekant kadastrinius matavimus

Indeksuota žemės sklypo vertė: 222 Eur

Indeksuota miško vertė: 222 Eur

Indeksuota miško medynų vertė: 139 Eur

Žemės sklypo vertė: 81 Eur

Miško žemės ir medynų vertė: 81 Eur

Miško medynų vertė: 29 Eur

Kadastro duomenų nustatymo data: 2010-08-21

## 3. Daikto priklausiniai iš kito registro: įrašų nėra

## 4. Nuosavybė: įrašų nėra

## 5. Valstybės ir savivaldybių žemės patikėjimo teisė: įrašų nėra

## 6. Kitos daiktinės teisės: įrašų nėra

## 7. Juridiniai faktai: įrašų nėra

## 8. Žymos: įrašų nėra

## 9. Specialiosios žemės ir miško naudojimo sąlygos:

9.1.

XIX. Nekilnojamųjų kultūros vertybių teritorija ir apsaugos zonos

Daiktas: žemės sklypas Nr. 4400-2088-8831, aprašytas p. 2.1.

Įregistravimo pagrindas: 2010-09-13 Nacionalinės žemės tarnybos teritorinio žemėtvarkos skyriaus vedėjo įsakymas Nr. Ž42-90

Plotas: 1.3019 ha

Įrašas galioja: Nuo 2010-09-28

9.2.

XXXIII. Rekreacinės teritorijos

Daiktas: žemės sklypas Nr. 4400-2088-8831, aprašytas p. 2.1.

Įregistravimo pagrindas: 2010-09-13 Nacionalinės žemės tarnybos teritorinio žemėtvarkos skyriaus vedėjo įsakymas Nr. Ž42-90

Plotas: 1.3019 ha

Įrašas galioja: Nuo 2010-09-28

9.3.

XXIX. Paviršinio vandens telkinių apsaugos zonos ir pakrantės apsaugos juostos

Daiktas: žemės sklypas Nr. 4400-2088-8831, aprašytas p. 2.1.

Įregistravimo pagrindas: 2010-09-13 Nacionalinės žemės tarnybos teritorinio žemėtvarkos skyriaus vedėjo įsakymas Nr. Ž42-90

Plotas: 0.201 ha

Įrašas galioja: Nuo 2010-09-28

9.4.

XIV. Gamybinių ir komunalinių objektų sanitarinės apsaugos ir taršos poveikio zonos

Daiktas: žemės sklypas Nr. 4400-2088-8831, aprašytas p. 2.1.

Įregistravimo pagrindas: 2010-09-13 Nacionalinės žemės tarnybos teritorinio žemėtvarkos skyriaus vedėjo įsakymas Nr. Ž42-90

Plotas: 1.3019 ha

Įrašas galioja: Nuo 2010-09-28

9.5.

XXVI. Miško naudojimo apribojimai

Daiktas: žemės sklypas Nr. 4400-2088-8831, aprašytas p. 2.1.

Įregistravimo pagrindas: 2010-09-13 Nacionalinės žemės tarnybos teritorinio žemėtvarkos skyriaus  
vedėjo įsakymas Nr. Ž42-90

Plotas: 1.3019 ha

Įrašas galioja: Nuo 2010-09-28

---

**10. Daikto registravimas ir kadastro žymos:**

10.1.

Kadastrinius matavimus atliko (kadastro žyma)

UAB "SWECO HIDROPROJEKTAS", a.k. 132118698

Daiktas: žemės sklypas Nr. 4400-2088-8831, aprašytas p. 2.1.

Įregistravimo pagrindas: 2009-12-15 Nekilnojamojo daikto kadastro duomenų byla

Įrašas galioja: Nuo 2010-09-20

10.2.

Suformuotas naujas (daikto registravimas)

Daiktas: žemės sklypas Nr. 4400-2088-8831, aprašytas p. 2.1.

Įregistravimo pagrindas: 2010-09-13 Nacionalinės žemės tarnybos teritorinio žemėtvarkos skyriaus  
vedėjo įsakymas Nr. Ž42-90

Įrašas galioja: Nuo 2010-09-20

---

**11. Registro pastabos ir nuorodos: įrašų nėra**

---

**12. Kita informacija: įrašų nėra**

---

**13. Informacija apie duomenų sandoriui tikslinimą: įrašų nėra**

---

2017-06-27 13:36:45

Dokumentą atspausdino

JURGITA KAZLAUSKIENĖ



## VALSTYBĖS ĮMONĖ REGISTRŲ CENTRAS

Vincio Kudirkos g. 18-3, 03105 Vilnius, tel. (8 5) 2688 262, faks. (8 5) 2688 311, el.p. info@registrucentras.lt

## NEKILNOJAMOJO TURTO REGISTRO CENTRINIO DUOMENŲ BANKO IŠRAŠAS

2017-06-27 14:03:35

## 1. Nekilnojamojo turto registre įregistruotas turtas:

Registro Nr.: 44/1384100

Registro tipas: Žemės sklypas

Sudarymo data: 2010-09-15

Zarasai

Registro tvarkytojas: Valstybės įmonės Registrų centro Utenos filialas

## 2. Nekilnojamieji daiktai:

2.1.

Žemės sklypas

Zarasai

Unikalus daikto numeris: 4400-2088-0006

Žemės sklypo kadastro numeris ir kadastro vietovės

pavadinimas: 4380/0004:206 Zarasų m. k.v.

Daikto pagrindinė naudojimo paskirtis: Miškų ūkio

Žemės sklypo naudojimo būdas: Rekreacinių miškų sklypai

Žemės sklypo plotas: 0.4087 ha

Miško žemės plotas: 0.4087 ha

Matavimų tipas: Žemės sklypas suformuotas atliekant kadastrinius matavimus

Indeksuota žemės sklypo vertė: 501 Eur

Indeksuota miško vertė: 501 Eur

Indeksuota miško medynų vertė: 451 Eur

Žemės sklypo vertė: 125 Eur

Miško žemės ir medynų vertė: 125 Eur

Miško medynų vertė: 94 Eur

Kadastro duomenų nustatymo data: 2010-04-22

## 3. Daikto priklausiniai iš kito registro: įrašų nėra

## 4. Nuosavybė: įrašų nėra

## 5. Valstybės ir savivaldybių žemės patikėjimo teisė: įrašų nėra

## 6. Kitos daiktinės teisės: įrašų nėra

## 7. Juridiniai faktai: įrašų nėra

## 8. Žymos: įrašų nėra

## 9. Specialiosios žemės ir miško naudojimo sąlygos:

9.1.

XIV. Gamybinių ir komunalinių objektų sanitarinės apsaugos ir taršos poveikio zonos

Daiktas: žemės sklypas Nr. 4400-2088-0006, aprašytas p. 2.1.

Įregistravimo pagrindas: 2010-09-13 Nacionalinės žemės tarnybos teritorinio žemėtvarkos skyriaus vedėjo įsakymas Nr. Ž42-90

Plotas: 0.4087 ha

Įrašas galioja: Nuo 2010-09-28

9.2.

XXXIII. Rekreacinės teritorijos

Daiktas: žemės sklypas Nr. 4400-2088-0006, aprašytas p. 2.1.

Įregistravimo pagrindas: 2010-09-13 Nacionalinės žemės tarnybos teritorinio žemėtvarkos skyriaus vedėjo įsakymas Nr. Ž42-90

Plotas: 0.4087 ha

Įrašas galioja: Nuo 2010-09-28

9.3.

XXVI. Miško naudojimo apribojimai

Daiktas: žemės sklypas Nr. 4400-2088-0006, aprašytas p. 2.1.

Įregistravimo pagrindas: 2010-09-13 Nacionalinės žemės tarnybos teritorinio žemėtvarkos skyriaus vedėjo įsakymas Nr. Ž42-90

Plotas: 0.4087 ha

Įrašas galioja: Nuo 2010-09-28

## 10. Daikto registravimas ir kadastro žymos:

10.1.

Suformuotas naujas (daikto registravimas)

Daiktas: žemės sklypas Nr. 4400-2088-0006, aprašytas p. 2.1.

Įregistravimo pagrindas: 2010-09-13 Nacionalinės žemės tarnybos teritorinio žemėtvarkos skyriaus vedėjo įsakymas Nr. Ž42-90

Įrašas galioja: Nuo 2010-09-15

10.2.

Kadastrinius matavimus atliko (kadastro žyma)

UAB "SWECO HIDROPROJEKTAS", a.k. 132118698

Daiktas: žemės sklypas Nr. 4400-2088-0006, aprašytas p. 2.1.

Įregistravimo pagrindas: **Nekilnojamojo daikto kadastro duomenų byla**  
Įrašas galioja: **Nuo 2010-09-15**

---

**11. Registro pastabos ir nuorodos:** įrašų nėra

---

**12. Kita informacija:** įrašų nėra

---

**13. Informacija apie duomenų sandoriui tikslinimą:** įrašų nėra

---

---

2017-06-27 14:03:35

---

Dokumentą atspausdino

JURGITA KAZLAUSKIENĖ





VALSTYBĖS ĮMONĖ REGISTRŲ CENTRAS  
Vincio Kudirkos g. 18-3, 03105 Vilnius, tel. (8 5) 2688 262, faks. (8 5) 2688 311, el.p. info@registrucentras.lt

NEKILNOJAMOJO TURTO REGISTRO CENTRINIO DUOMENŲ BANKO IŠRAŠAS

2017-06-27 14:04:36

1. Nekilnojamojo turto registre įregistruotas turtas:

Registro Nr.: 44/1384114  
Registro tipas: Žemės sklypas  
Sudarymo data: 2010-09-15  
Žarasai  
Registro tvarkytojas: Valstybės įmonės Registrų centro Utenos filialas

2. Nekilnojamieji daiktai:

2.1.  
Žemės sklypo kadastro numeris ir kadastro vietovės pavadinimas: 4400-2088-0200  
Unikalus daikto numeris: 4400-2088-0200  
Daikto pagrindinė naudojimo paskirtis: Miškų ūkio  
Žemės sklypo naudojimo būdas: Rekreacinių miškų sklypai  
Žemės sklypo plotas: 0.6123 ha  
Miško žemės plotas: 0.6123 ha  
Matavimų tipas: Žemės sklypas suformuotas atliekant kadastrinius matavimus  
Indeksuota žemės sklypo vertė: 982 Eur  
Indeksuota miško vertė: 982 Eur  
Indeksuota miško medynų vertė: 902 Eur  
Žemės sklypo vertė: 238 Eur  
Miško žemės ir medynų vertė: 238 Eur  
Miško medynų vertė: 188 Eur  
Kadastro duomenų nustatymo data: 2010-04-22

3. Daikto priklausiniai iš kito registro: įrašų nėra

4. Nuosavybė: įrašų nėra

5. Vaislybės ir savivaldybių žemės patikėjimo teisė: įrašų nėra

6. Kitos daiktinės teisės : įrašų nėra

7. Juridiniai faktai: įrašų nėra

8. Žymos: įrašų nėra

9. Specialiosios žemės ir miško naudojimo sąlygos:

9.1.  
XIV. Gamybinių ir komunalinių objektų sanitarinės apsaugos ir taršos poveikio zonos  
Daiktas: žemės sklypas Nr. 4400-2088-0200, aprašytas p. 2.1.  
registravimo pagrindas: 2010-09-13 Nacionalinės žemės tarnybos teritorinio žemėtvarkos skyriaus vedėjo įsakymas Nr. Ž42-90  
Plotas: 0.6123 ha  
Įrašas galioja: Nuo 2010-09-28

9.2.  
XXXIII. Rekreacinės teritorijos  
Daiktas: žemės sklypas Nr. 4400-2088-0200, aprašytas p. 2.1.  
registravimo pagrindas: 2010-09-13 Nacionalinės žemės tarnybos teritorinio žemėtvarkos skyriaus vedėjo įsakymas Nr. Ž42-90  
Plotas: 0.6123 ha  
Įrašas galioja: Nuo 2010-09-28

9.3.  
XXVI. Miško naudojimo apribojimai  
Daiktas: žemės sklypas Nr. 4400-2088-0200, aprašytas p. 2.1.  
registravimo pagrindas: 2010-09-13 Nacionalinės žemės tarnybos teritorinio žemėtvarkos skyriaus vedėjo įsakymas Nr. Ž42-90  
Plotas: 0.6123 ha  
Įrašas galioja: Nuo 2010-09-28

10. Daikto registravimas ir kadastro žymos:

10.1.  
Suformuotas naujas (daikto registravimas)  
Daiktas: žemės sklypas Nr. 4400-2088-0200, aprašytas p. 2.1.  
registravimo pagrindas: 2010-09-13 Nacionalinės žemės tarnybos teritorinio žemėtvarkos skyriaus vedėjo įsakymas Nr. Ž42-90  
Įrašas galioja: Nuo 2010-09-15

10.2.  
Kadastrinius matavimus atliko (kadastro žyma)  
UAB "SWECO HIDROPROJEKTAS", a.k. 132118698  
Daiktas: žemės sklypas Nr. 4400-2088-0200, aprašytas p. 2.1.

[registravimo pagrindas: Nekilnojamojo daikto kadastro duomenų byla  
prašas galioja: Nuo 2010-09-15

11. Registro pastabos ir nuorodos: prašų nėra
12. Kita informacija: prašų nėra
13. Informacija apie duomenų sandorį tikslinimą: prašų nėra
2017-06-27 14:04:36

Dokumentą atspausdino

JURGITA KAZLAUSKIENĖ



## VALSTYBĖS ĮMONĖ REGISTRŲ CENTRAS

Vincas Kudirkos g. 18-3, 03105 Vilnius, tel. (8 5) 2688 262, faks. (8 5) 2688 311, el.p. info@registrucentras.lt

## NEKILNOJAMOJO TURTO REGISTRO CENTRINIO DUOMENŲ BANKO IŠRAŠAS

2017-06-27 14:04:06

## 1. Nekilnojamojo turto registre įregistruotas turtas:

Registro Nr.: 44/1384190

Registro tipas: Žemės sklypas

Sudarymo data: 2010-09-16

Zarasai

Registro įvarkytojas: Valstybės įmonės Registrų centro Utenos filialas

## 2. Nekilnojamieji daiktai:

2.1.

Žemės sklypas

Zarasai

Unikalus daikto numeris: 4400-2088-1330

Žemės sklypo kadastro numeris ir kadastro vietovės

pavadinimas: 4380/0004:208 Zarasų m. k.v.

Daikto pagrindinė naudojimo paskirtis: Miškų ūkio

Žemės sklypo naudojimo būdas: Rekreacinių miškų sklypai

Žemės sklypo plotas: 0.3996 ha

Miško žemės plotas: 0.3996 ha

Matavimų tipas: Žemės sklypas suformuotas atliekant kadastrinius matavimus

Indeksuota žemės sklypo vertė: 734 Eur

Indeksuota miško vertė: 734 Eur

Indeksuota miško medynų vertė: 682 Eur

Žemės sklypo vertė: 175 Eur

Miško žemės ir medynų vertė: 175 Eur

Miško medynų vertė: 142 Eur

Kadastro duomenų nustatymo data: 2010-04-26

## 3. Daikto priklausiniai iš kito registro: įrašų nėra

## 4. Nuosavybė: įrašų nėra

## 5. Valstybės ir savivaldybių žemės patikėjimo teisė: įrašų nėra

## 6. Kitos daiktinės teisės: įrašų nėra

## 7. Juridiniai faktai: įrašų nėra

## 8. Žymos: įrašų nėra

## 9. Specialiosios žemės ir miško naudojimo sąlygos:

9.1.

VI. Elektros linijų apsaugos zonos

Daiktas: žemės sklypas Nr. 4400-2088-1330, aprašytas p. 2.1.

Įregistravimo pagrindas: 2010-09-13 Nacionalinės žemės tarnybos teritorinio žemėtvarkos skyriaus vedėjo įsakymas Nr. Ž42-90

Plotas: 0.0053 ha

Įrašas galioja: Nuo 2010-09-28

9.2.

XXIX. Paviršinio vandens telkinių apsaugos zonos ir pakrantės apsaugos juostos

Daiktas: žemės sklypas Nr. 4400-2088-1330, aprašytas p. 2.1.

Įregistravimo pagrindas: 2010-09-13 Nacionalinės žemės tarnybos teritorinio žemėtvarkos skyriaus vedėjo įsakymas Nr. Ž42-90

Plotas: 0.177 ha

Įrašas galioja: Nuo 2010-09-28

9.3.

XIV. Gamybinių ir komunalinių objektų sanitarinės apsaugos ir taršos poveikio zonos

Daiktas: žemės sklypas Nr. 4400-2088-1330, aprašytas p. 2.1.

Įregistravimo pagrindas: 2010-09-13 Nacionalinės žemės tarnybos teritorinio žemėtvarkos skyriaus vedėjo įsakymas Nr. Ž42-90

Plotas: 0.3996 ha

Įrašas galioja: Nuo 2010-09-28

9.4.

XXXIII. Rekreacinės teritorijos

Daiktas: žemės sklypas Nr. 4400-2088-1330, aprašytas p. 2.1.

Įregistravimo pagrindas: 2010-09-13 Nacionalinės žemės tarnybos teritorinio žemėtvarkos skyriaus vedėjo įsakymas Nr. Ž42-90

Plotas: 0.3996 ha

Įrašas galioja: Nuo 2010-09-28

9.5.

XXVI. Miško naudojimo apribojimai

Daiktas: žemės sklypas Nr. 4400-2088-1330, aprašytas p. 2.1.

Įregistravimo pagrindas: 2010-09-13 Nacionalinės žemės tarnybos teritorinio žemėtvarkos skyriaus  
vedėjo įsakymas Nr. Ž42-90

Plotas: 0.3996 ha

Įrašas galioja: Nuo 2010-09-28

---

**10. Daikto registravimas ir kadastro žymos:**

10.1.

Suformuotas naujas (daikto registravimas)

Daiktas: žemės sklypas Nr. 4400-2088-1330, aprašytas p. 2.1.

Įregistravimo pagrindas: 2010-09-13 Nacionalinės žemės tarnybos teritorinio žemėtvarkos skyriaus  
vedėjo įsakymas Nr. Ž42-90

Įrašas galioja: Nuo 2010-09-16

10.2.

Kadastrinius matavimus atliko (kadastro žyma)

UAB "SWECO HIDROPROJEKTAS", a.k. 132118698

Daiktas: žemės sklypas Nr. 4400-2088-1330, aprašytas p. 2.1.

Įregistravimo pagrindas: Nekilnojamojo daikto kadastro duomenų byla

Įrašas galioja: Nuo 2010-09-16

---

**11. Registro pastabos ir nuorodos:** įrašų nėra

---

**12. Kita informacija:** įrašų nėra

---


**13. Informacija apie duomenų sandoriui tikslinimą:** įrašų nėra

---

2017-06-27 14:04:06

Dokumentą atspausdino

JURGITA KAZLAUSKIENĖ



## VALSTYBĖS ĮMONĖ REGISTRŲ CENTRAS

Vincio Kudirkos g. 18-3, 03105 Vilnius, tel. (8 5) 2688 262, faks. (8 5) 2688 311, el.p. info@registrucentras.lt

## NEKILNOJAMOJO TURTO REGISTRO CENTRINIO DUOMENŲ BANKO IŠRAŠAS

2017-06-27 14:22:19

## 1. Nekilnojamojo turto registre įregistruotas turtas:

Registro Nr.: 44/1384193

Registro tipas: Žemės sklypas

Sudarymo data: 2010-09-16

Zarasai

Registro tvarkytojas: Valstybės įmonės Registrų centro Utenos filialas

## 2. Nekilnojamieji daiktai:

2.1.

Žemės sklypas

Zarasai

Unikalus daikto numeris: 4400-2088-1372

Žemės sklypo kadastro numeris ir kadastro vietovės

pavadinimas: 4380/0004:209 Zarasų m. k.v.

Daikto pagrindinė naudojimo paskirtis: Miškų ūkio

Žemės sklypo naudojimo būdas: Rekreacinių miškų sklypai

Žemės sklypo plotas: 0.1862 ha

Miško žemės plotas: 0.1862 ha

Matavimų tipas: Žemės sklypas suformuotas atliekant kadastrinius matavimus

Indeksuota žemės sklypo vertė: 202 Eur

Indeksuota miško vertė: 202 Eur

Indeksuota miško medynų vertė: 173 Eur

Žemės sklypo vertė: 54 Eur

Miško žemės ir medynų vertė: 54 Eur

Miško medynų vertė: 36 Eur

Kadastro duomenų nustatymo data: 2010-04-22

## 3. Daikto priklausiniai iš kito registro: įrašų nėra

## 4. Nuosavybė: įrašų nėra

## 5. Valstybės ir savivaldybių žemės patikėjimo teisė: įrašų nėra

## 6. Kitos daiktinės teisės: įrašų nėra

## 7. Juridiniai faktai: įrašų nėra

## 8. Žymos: įrašų nėra

## 9. Specialiosios žemės ir miško naudojimo sąlygos:

9.1.

XIV. Gamybinių ir komunalinių objektų sanitarinės apsaugos ir taršos poveikio zonos

Daiktas: žemės sklypas Nr. 4400-2088-1372, aprašytas p. 2.1.

Įregistravimo pagrindas: 2010-09-13 Nacionalinės žemės tarnybos teritorinio žemėtvarkos skyriaus vedėjo įsakymas Nr. Ž42-90

Plotas: 0.1862 ha

Įrašas galioja: Nuo 2010-09-28

9.2.

XXXIII. Rekreacinės teritorijos

Daiktas: žemės sklypas Nr. 4400-2088-1372, aprašytas p. 2.1.

Įregistravimo pagrindas: 2010-09-13 Nacionalinės žemės tarnybos teritorinio žemėtvarkos skyriaus vedėjo įsakymas Nr. Ž42-90

Plotas: 0.1862 ha

Įrašas galioja: Nuo 2010-09-28

9.3.

XXVI. Miško naudojimo apribojimai

Daiktas: žemės sklypas Nr. 4400-2088-1372, aprašytas p. 2.1.

Įregistravimo pagrindas: 2010-09-13 Nacionalinės žemės tarnybos teritorinio žemėtvarkos skyriaus vedėjo įsakymas Nr. Ž42-90

Plotas: 0.1862 ha

Įrašas galioja: Nuo 2010-09-28

## 10. Daikto registravimas ir kadastro žymos:

10.1.

Suformuotas naujas (daikto registravimas)

Daiktas: žemės sklypas Nr. 4400-2088-1372, aprašytas p. 2.1.

Įregistravimo pagrindas: 2010-09-13 Nacionalinės žemės tarnybos teritorinio žemėtvarkos skyriaus vedėjo įsakymas Nr. Ž42-90

Įrašas galioja: Nuo 2010-09-16

10.2.

Kadastrinius matavimus atliko (kadastro žyma)

UAB "SWECO HIDROPROJEKTAS", a.k. 132118698

Daiktas: žemės sklypas Nr. 4400-2088-1372, aprašytas p. 2.1.

Įregistravimo pagrindas: **Nekilnojamojo daikto kadastro duomenų byla**  
Įrašas galioja: **Nuo 2010-09-16**

---

**11. Registro pastabos ir nuorodos:** įrašų nėra

---

**12. Kita informacija:** įrašų nėra

---


**13. Informacija apie duomenų sandoriui tikslinimą:** įrašų nėra

---

2017-06-27 14:22:19

Dokumentą atspausdino

JURGITA KAZLAUSKIENĖ



## VALSTYBĖS ĮMONĖ REGISTRŲ CENTRAS

Vincio Kudirkos g. 18-3, 03105 Vilnius, tel. (8 5) 2688 262, faks. (8 5) 2688 311, el.p. info@registrucentras.lt

## NEKILNOJAMOJO TURTO REGISTRO CENTRINIO DUOMENŲ BANKO IŠRAŠAS

2017-06-27 14:24:52

## 1. Nekilnojamojo turto registre įregistruotas turtas:

Registro Nr.: 44/1384543

Registro tipas: Žemės sklypas

Sudarymo data: 2010-09-17

Zarasai

Registro tvarkytojas: Valstybės įmonės Registrų centro Utenos filialas

## 2. Nekilnojamieji daiktai:

2.1.

Žemės sklypas

Zarasai

Unikalus daikto numeris: 4400-2088-7789

Žemės sklypo kadastro numeris ir kadastro vietovės

pavadinimas: 4380/0004:210 Zarasų m. k.v.

Daikto pagrindinė naudojimo paskirtis: Miškų ūkio

Žemės sklypo naudojimo būdas: Rekreacinių miškų sklypai

Žemės sklypo plotas: 0.5081 ha

Miško žemės plotas: 0.4781 ha

Vandens telkinių plotas: 0.0300 ha

Matavimų tipas: Žemės sklypas suformuotas atliekant kadastrinius matavimus

Indeksuota žemės sklypo vertė: 960 Eur

Indeksuota miško vertė: 960 Eur

Indeksuota miško medynų vertė: 898 Eur

Žemės sklypo vertė: 226 Eur

Sklypo vertė be miško žemės ir medynų: 0 Eur

Miško žemės ir medynų vertė: 226 Eur

Miško medynų vertė: 187 Eur

Kadastro duomenų nustatymo data: 2010-04-19

## 3. Daikto priklausiniai iš kito registro: įrašų nėra

## 4. Nuosavybė: įrašų nėra

## 5. Valstybės ir savivaldybių žemės patikėjimo teisė: įrašų nėra

## 6. Kitos daiktinės teisės: įrašų nėra

## 7. Juridiniai faktai: įrašų nėra

## 8. Žymos: įrašų nėra

## 9. Specialiosios žemės ir miško naudojimo sąlygos:

9.1.

II. Kelių apsaugos zonos

Daiktas: žemės sklypas Nr. 4400-2088-7789, aprašytas p. 2.1.

Įregistravimo pagrindas: 2010-09-13 Nacionalinės žemės tarnybos teritorinio žemėtvarkos skyriaus vedėjo įsakymas Nr. Ž42-90

Plotas: 0.2163 ha

Įrašas galioja: Nuo 2010-09-28

9.2.

XXVIII. Vandens telkiniai

Daiktas: žemės sklypas Nr. 4400-2088-7789, aprašytas p. 2.1.

Įregistravimo pagrindas: 2010-09-13 Nacionalinės žemės tarnybos teritorinio žemėtvarkos skyriaus vedėjo įsakymas Nr. Ž42-90

Plotas: 0.03 ha

Įrašas galioja: Nuo 2010-09-28

9.3.

XIV. Gamybinių ir komunalinių objektų sanitarinės apsaugos ir taršos poveikio zonos

Daiktas: žemės sklypas Nr. 4400-2088-7789, aprašytas p. 2.1.

Įregistravimo pagrindas: 2010-09-13 Nacionalinės žemės tarnybos teritorinio žemėtvarkos skyriaus vedėjo įsakymas Nr. Ž42-90

Plotas: 0.5081 ha

Įrašas galioja: Nuo 2010-09-28

9.4.

XXXIII. Rekreacinės teritorijos

Daiktas: žemės sklypas Nr. 4400-2088-7789, aprašytas p. 2.1.

Įregistravimo pagrindas: 2010-09-13 Nacionalinės žemės tarnybos teritorinio žemėtvarkos skyriaus vedėjo įsakymas Nr. Ž42-90

Plotas: 0.5081 ha

Įrašas galioja: Nuo 2010-09-28

9.5.

XXVI. Miško naudojimo apribojimai

Daiktas: žemės sklypas Nr. 4400-2088-7789, aprašytas p. 2.1.  
Įregistravimo pagrindas: 2010-09-13 Nacionalinės žemės tarnybos teritorinio žemėtvarkos skyriaus  
vedėjo įsakymas Nr. Ž42-90  
Plotas: 0.4781 ha  
Įrašas galioja: Nuo 2010-09-28

---

**10. Daikto registravimas ir kadastro žymos:**

10.1.

Kadastrinius matavimus atliko (kadastro žyma)  
UAB "SWECO HIDROPROJEKTAS", a.k. 132118698  
Daiktas: žemės sklypas Nr. 4400-2088-7789, aprašytas p. 2.1.  
Įregistravimo pagrindas: Nekilnojamojo daikto kadastro duomenų byla  
Įrašas galioja: Nuo 2010-09-17

10.2.

Suformuotas naujas (daikto registravimas)  
Daiktas: žemės sklypas Nr. 4400-2088-7789, aprašytas p. 2.1.  
Įregistravimo pagrindas: 2010-09-13 Nacionalinės žemės tarnybos teritorinio žemėtvarkos skyriaus  
vedėjo įsakymas Nr. Ž42-90  
Įrašas galioja: Nuo 2010-09-17

---

**11. Registro pastabos ir nuorodos:** įrašų nėra

---

**12. Kita informacija:** įrašų nėra

---

**13. Informacija apie duomenų sandoriui tikslinimą:** įrašų nėra

---

---

2017-06-27 14:24:52

Dokumentą atspausdino

JURGITA KAZLAUSKIENĖ





## VALSTYBĖS ĮMONĖ REGISTRŲ CENTRAS

Vincas Kudirkos g. 18-3, 03105 Vilnius, tel. (8 5) 2688 262, faks. (8 5) 2688 311, el.p. info@registrucentras.lt

## NEKILNOJAMOJO TURTO REGISTRO CENTRINIO DUOMENŲ BANKO IŠRAŠAS

2017-06-27 14:21:44

## 1. Nekilnojamojo turto registre įregistruotas turtas:

Registro Nr.: 44/1384571

Registro tipas: Žemės sklypas

Sudarymo data: 2010-09-17

Zarasai

Registro tvarkytojas: Valstybės įmonės Registrų centro Utenos filialas

## 2. Nekilnojamieji daiktai:

2.1.

Žemės sklypas

Zarasai

Unikalus daikto numeris: 4400-2088-8412

Žemės sklypo kadastro numeris ir kadastro vietovės

pavadinimas: 4380/0004:211 Zarasų m. k.v.

Daikto pagrindinė naudojimo paskirtis: Miškų ūkio

Žemės sklypo naudojimo būdas: Rekreacinių miškų sklypai

Žemės sklypo plotas: 0.5004 ha

Miško žemės plotas: 0.4804 ha

Vandens telkinių plotas: 0.0200 ha

Matavimų tipas: Žemės sklypas suformuotas atliekant kadastrinius matavimus

Indeksuota žemės sklypo vertė: 811 Eur

Indeksuota miško vertė: 811 Eur

Indeksuota miško medynų vertė: 749 Eur

Žemės sklypo vertė: 195 Eur

Sklypo vertė be miško žemės ir medynų: 0 Eur

Miško žemės ir medynų vertė: 195 Eur

Miško medynų vertė: 156 Eur

Kadastro duomenų nustatymo data: 2010-04-22

## 3. Daikto priklausiniai iš kito registro: įrašų nėra

## 4. Nuosavybė: įrašų nėra

## 5. Valstybės ir savivaldybių žemės patikėjimo teisė: įrašų nėra

## 6. Kitos daiktinės teisės: įrašų nėra

## 7. Juridiniai faktai: įrašų nėra

## 8. Žymos: įrašų nėra

## 9. Specialiosios žemės ir miško naudojimo sąlygos:

9.1.

XXIX. Paviršinio vandens telkinių apsaugos zonos ir pakrantės apsaugos juostos

Daiktas: žemės sklypas Nr. 4400-2088-8412, aprašytas p. 2.1.

Įregistravimo pagrindas: 2010-09-13 Nacionalinės žemės tarnybos teritorinio žemėtvarkos skyriaus vedėjo įsakymas Nr. Ž42-90

Plotas: 0.10 ha

Įrašas galioja: Nuo 2010-09-28

9.2.

XIV. Gamybinių ir komunalinių objektų sanitarinės apsaugos ir taršos poveikio zonos

Daiktas: žemės sklypas Nr. 4400-2088-8412, aprašytas p. 2.1.

Įregistravimo pagrindas: 2010-09-13 Nacionalinės žemės tarnybos teritorinio žemėtvarkos skyriaus vedėjo įsakymas Nr. Ž42-90

Plotas: 0.5004 ha

Įrašas galioja: Nuo 2010-09-28

9.3.

XXXIII. Rekreacinės teritorijos

Daiktas: žemės sklypas Nr. 4400-2088-8412, aprašytas p. 2.1.

Įregistravimo pagrindas: 2010-09-13 Nacionalinės žemės tarnybos teritorinio žemėtvarkos skyriaus vedėjo įsakymas Nr. Ž42-90

Plotas: 0.5004 ha

Įrašas galioja: Nuo 2010-09-28

9.4.

XXVI. Miško naudojimo apribojimai

Daiktas: žemės sklypas Nr. 4400-2088-8412, aprašytas p. 2.1.

Įregistravimo pagrindas: 2010-09-13 Nacionalinės žemės tarnybos teritorinio žemėtvarkos skyriaus vedėjo įsakymas Nr. Ž42-90

Plotas: 0.4804 ha

Įrašas galioja: Nuo 2010-09-28

**10. Daikto registravimas ir kadastro žymos:**

10.1.

**Suformuotas naujas (daikto registravimas)**

Daiktas: žemės sklypas Nr. 4400-2088-8412, aprašytas p. 2.1.

Įregistravimo pagrindas: 2010-09-13 Nacionalinės žemės tarnybos teritorinio žemėtvarkos skyriaus vedėjo įsakymas Nr. Ž42-90

Įrašas galioja: Nuo 2010-09-17

10.2.

**Kadastrinius matavimus atliko (kadastro žyma)**

UAB "SWECO HIDROPROJEKTAS", a.k. 132118698

Daiktas: žemės sklypas Nr. 4400-2088-8412, aprašytas p. 2.1.

Įregistravimo pagrindas: Nekilnojamojo daikto kadastro duomenų byla

Įrašas galioja: Nuo 2010-09-17

---

**11. Registro pastabos ir nuorodos:** įrašų nėra

---

**12. Kita informacija:** įrašų nėra

---

**13. Informacija apie duomenų sandoriui tikslinimą:** įrašų nėra

---

---

2017-06-27 14:21:44

Dokumentą atspausdino

JURGITA KAZLAUSKIENĖ



## VALSTYBĖS ĮMONĖ REGISTRŲ CENTRAS

Vincio Kudirkos g. 18-3, 03105 Vilnius, tel. (8 5) 2688 262, faks. (8 5) 2688 311, el.p. info@registrucentras.lt

## NEKILNOJAMOJO TURTO REGISTRO CENTRINIO DUOMENŲ BANKO IŠRAŠAS

2017-06-27 14:02:50

## 1. Nekilnojamojo turto registre įregistruotas turtas:

Registro Nr.: 44/1384632  
 Registro tipas: Žemės sklypas  
 Sudarymo data: 2010-09-20  
 Zarasai  
 Registro tvarkytojas: Valstybės įmonės Registrų centro Utenos filialas

## 2. Nekilnojamieji daiktai:

2.1. Žemės sklypas  
 Zarasai  
 Unikalus daikto numeris: 4400-2088-9318  
 Žemės sklypo kadastro numeris ir kadastro vietovės pavadinimas: 4380/0004:212 Zarasų m. k.v.  
 Daikto pagrindinė naudojimo paskirtis: Miškų ūkio  
 Žemės sklypo naudojimo būdas: Rekreacinių miškų sklypai  
 Žemės sklypo plotas: 0.3885 ha  
 Miško žemės plotas: 0.3885 ha  
 Matavimų tipas: Žemės sklypas suformuotas atliekant kadastrinius matavimus  
 Indeksuota žemės sklypo vertė: 950 Eur  
 Indeksuota miško vertė: 950 Eur  
 Indeksuota miško medynų vertė: 922 Eur  
 Žemės sklypo vertė: 210 Eur  
 Miško žemės ir medynų vertė: 210 Eur  
 Miško medynų vertė: 192 Eur  
 Kadastro duomenų nustatymo data: 2009-09-16

## 3. Daikto priklausiniai iš kito registro: įrašų nėra

## 4. Nuosavybė: įrašų nėra

## 5. Valstybės ir savivaldybių žemės patikėjimo teisė: įrašų nėra

## 6. Kitos daiktinės teisės: įrašų nėra

## 7. Juridiniai faktai:

7.1. Nekilnojamasis daiktas yra nekilnojamųjų kultūros vertybių teritorijoje (jų apsaugos zonoje)  
 Daiktas: žemės sklypas Nr. 4400-2088-9318, aprašytas p. 2.1.  
 Įregistravimo pagrindas: 1995-01-31 Kultūros vertybių apsaugos departamento raštas Nr. 01-7-127  
 Aprašymas: 2012-01-04 Kultūros paveldo departamento pranešimas Nr. 01-06. Unikalus NKV, kurios teritoriją ar apsaugos zoną patenka ND, kodas Kultūros vertybių registre 17126  
 Įrašas galioja: Nuo 2012-01-10

## 8. Žymos: įrašų nėra

## 9. Specialiosios žemės ir miško naudojimo sąlygos:

9.1. XXIX. Paviršinio vandens telkinių apsaugos zonos ir pakrantės apsaugos juostos  
 Daiktas: žemės sklypas Nr. 4400-2088-9318, aprašytas p. 2.1.  
 Įregistravimo pagrindas: 2010-09-13 Nacionalinės žemės tarnybos teritorinio žemėtvarkos skyriaus vedėjo įsakymas Nr. Ž42-90  
 Plotas: 0.25 ha  
 Įrašas galioja: Nuo 2010-09-28

9.2. XIV. Gamybinių ir komunalinių objektų sanitarinės apsaugos ir taršos poveikio zonos  
 Daiktas: žemės sklypas Nr. 4400-2088-9318, aprašytas p. 2.1.  
 Įregistravimo pagrindas: 2010-09-13 Nacionalinės žemės tarnybos teritorinio žemėtvarkos skyriaus vedėjo įsakymas Nr. Ž42-90  
 Plotas: 0.3885 ha  
 Įrašas galioja: Nuo 2010-09-28

9.3. XXXIII. Rekreacinės teritorijos  
 Daiktas: žemės sklypas Nr. 4400-2088-9318, aprašytas p. 2.1.  
 Įregistravimo pagrindas: 2010-09-13 Nacionalinės žemės tarnybos teritorinio žemėtvarkos skyriaus vedėjo įsakymas Nr. Ž42-90  
 Plotas: 0.3885 ha  
 Įrašas galioja: Nuo 2010-09-28

9.4.

**XXVI. Miško naudojimo apribojimai**

Daiktas: žemės sklypas Nr. 4400-2088-9318, aprašytas p. 2.1.

Įregistravimo pagrindas: 2010-09-13 Nacionalinės žemės tarnybos teritorinio žemėtvarkos skyriaus vedėjo įsakymas Nr. Ž42-90

Plotas: 0.3885 ha

Įrašas galioja: Nuo 2010-09-28

**10. Daikto registravimas ir kadastro žymos:**

10.1.

Kadastrinius matavimus atliko (kadastro žyma)

UAB "SWECO HIDROPROJEKTAS", a.k. 132118698

Daiktas: žemės sklypas Nr. 4400-2088-9318, aprašytas p. 2.1.

Įregistravimo pagrindas: 2010-01-18 Nekilnojamojo daikto kadastro duomenų byla

Įrašas galioja: Nuo 2010-09-20

10.2.

Suformuotas naujas (daikto registravimas)

Daiktas: žemės sklypas Nr. 4400-2088-9318, aprašytas p. 2.1.

Įregistravimo pagrindas: 2010-09-13 Nacionalinės žemės tarnybos teritorinio žemėtvarkos skyriaus vedėjo įsakymas Nr. Ž42-90

Įrašas galioja: Nuo 2010-09-20

**11. Registro pastabos ir nuorodos:** įrašų nėra**12. Kita informacija:** įrašų nėra**13. Informacija apie duomenų sandoriui tikslinimą:** įrašų nėra

2017-06-27 14:02:50

Dokumentą atspausdino

JURGITA KAZLAUSKIENĖ



**VALSTYBĖS ĮMONĖ REGISTRŲ CENTRAS**

Vinco Kudirkos g. 18-3, 03105 Vilnius, tel. (8 5) 2688 262, faks. (8 5) 2688 311, el.p. info@registrucentras.lt

**NEKILNOJAMOJO TURTO REGISTRO CENTRINIO DUOMENŲ BANKO IŠRAŠAS**

2017-06-27 14:07:01

**1. Nekilnojamojo turto registre įregistruotas turtas:**

Registro Nr.: 44/1384696

Registro tipas: Žemės sklypas

Sudarymo data: 2010-09-20

Zarasai

Registro tvarkytojas: Valstybės įmonės Registrų centro Utenos filialas

**2. Nekilnojamieji daiktai:**

2.1.

Žemės sklypas

Zarasai

Unikalus daikto numeris: 4400-2089-0771

Žemės sklypo kadastro numeris ir kadastro vietovės

pavadinimas: 4380/0004:214 Zarasų m. k.v.

Daikto pagrindinė naudojimo paskirtis: Miškų ūkio

Žemės sklypo naudojimo būdas: Rekreacinių miškų sklypai

Žemės sklypo plotas: 0.3269 ha

Miško žemės plotas: 0.3269 ha

Matavimų tipas: Žemės sklypas suformuotas atliekant kadastrinius matavimus

Indeksuota žemės sklypo vertė: 1162 Eur

Indeksuota miško vertė: 1162 Eur

Indeksuota miško medynų vertė: 1118 Eur

Žemės sklypo vertė: 260 Eur

Miško žemės ir medynų vertė: 260 Eur

Miško medynų vertė: 233 Eur

Kadastro duomenų nustatymo data: 2009-08-14

**3. Daikto priklausiniai iš kito registro: įrašų nėra**

**4. Nuosavybė: įrašų nėra**

**5. Valstybės ir savivaldybių žemės patikėjimo teisė: įrašų nėra**

**6. Kitos daiktinės teisės: įrašų nėra**

**7. Juridiniai faktai: įrašų nėra**

**8. Žymos: įrašų nėra**

**9. Specialiosios žemės ir miško naudojimo sąlygos:**

9.1.

XIV. Gamybinių ir komunalinių objektų sanitarinės apsaugos ir taršos poveikio zonos

Daiktas: žemės sklypas Nr. 4400-2089-0771, aprašytas p. 2.1.

Įregistravimo pagrindas: 2010-09-13 Nacionalinės žemės tarnybos teritorinio žemėtvarkos skyriaus vedėjo įsakymas Nr. Ž42-90

Plotas: 0.3269 ha

Įrašas galioja: Nuo 2010-09-28

9.2.

XXXIII. Rekreacinės teritorijos

Daiktas: žemės sklypas Nr. 4400-2089-0771, aprašytas p. 2.1.

Įregistravimo pagrindas: 2010-09-13 Nacionalinės žemės tarnybos teritorinio žemėtvarkos skyriaus vedėjo įsakymas Nr. Ž42-90

Plotas: 0.3269 ha

Įrašas galioja: Nuo 2010-09-28

9.3.

XXVI. Miško naudojimo apribojimai

Daiktas: žemės sklypas Nr. 4400-2089-0771, aprašytas p. 2.1.

Įregistravimo pagrindas: 2010-09-13 Nacionalinės žemės tarnybos teritorinio žemėtvarkos skyriaus vedėjo įsakymas Nr. Ž42-90

Plotas: 0.3269 ha

Įrašas galioja: Nuo 2010-09-28

**10. Daikto registravimas ir kadastro žymos:**

10.1.

Suformuotas naujas (daikto registravimas)

Daiktas: žemės sklypas Nr. 4400-2089-0771, aprašytas p. 2.1.

Įregistravimo pagrindas: 2010-09-13 Nacionalinės žemės tarnybos teritorinio žemėtvarkos skyriaus vedėjo įsakymas Nr. Ž42-90

Įrašas galioja: Nuo 2010-09-20

10.2.

Kadastrinius matavimus atliko (kadastro žyma)

UAB "SWECO HIDROPROJEKTAS", a.k. 132118698

Daiktas: žemės sklypas Nr. 4400-2089-0771, aprašytas p. 2.1.

registravimo pagrindas: 2010-07-01 Nekilnojamojo daikto kadastro duomenų byla  
įrašas galioja: Nuo 2010-09-20

---

11. Registro pastabos ir nuorodos: įrašų nėra

---

12. Kita informacija: įrašų nėra

---

13. Informacija apie duomenų sandoriui tikslinimą: įrašų nėra

---

2017-06-27 14:07:01

Dokumentą atspausdino

JURGITA KAZLAUSKIENĖ



## VALSTYBĖS ĮMONĖ REGISTRŲ CENTRAS

Vincio Kudirkos g. 18-3, 03105 Vilnius, tel. (8 5) 2688 262, faks. (8 5) 2688 311, el.p. info@registrucentras.lt

## NEKILNOJAMOJO TURTO REGISTRO CENTRINIO DUOMENŲ BANKO IŠRAŠAS

2017-06-27 14:21:17

## 1. Nekilnojamojo turto registre įregistruotas turtas:

Registro Nr.: 44/1384708

Registro tipas: Žemės sklypas

Sudarymo data: 2010-09-20

Zarasai

Registro tvarkytojas: Valstybės įmonės Registrų centro Utenos filialas

## 2. Nekilnojamieji daiktai:

2.1.

Žemės sklypas

Zarasai

Unikalus daikto numeris: 4400-2089-0982

Žemės sklypo kadastro numeris ir kadastro vietovės

pavadinimas: 4380/0004:216 Zarasų m. k.v.

Daikto pagrindinė naudojimo paskirtis: Miškų ūkio

Žemės sklypo naudojimo būdas: Rekreacinių miškų sklypai

Žemės sklypo plotas: 0.1799 ha

Miško žemės plotas: 0.1799 ha

Matavimų tipas: Žemės sklypas suformuotas atliekant kadastrinius matavimus

Indeksuota žemės sklypo vertė: 202 Eur

Indeksuota miško vertė: 202 Eur

Indeksuota miško medynų vertė: 173 Eur

Žemės sklypo vertė: 54 Eur

Miško žemės ir medynų vertė: 54 Eur

Miško medynų vertė: 36 Eur

Kadastro duomenų nustatymo data: 2009-09-16

## 3. Daikto priklausiniai iš kito registro: įrašų nėra

## 4. Nuosavybė: įrašų nėra

## 5. Valstybės ir savivaldybių žemės patikėjimo teisė: įrašų nėra

## 6. Kitos daiktinės teisės: įrašų nėra

## 7. Juridiniai faktai: įrašų nėra

## 8. Žymos: įrašų nėra

## 9. Specialiosios žemės ir miško naudojimo sąlygos:

9.1.

XXVI. Miško naudojimo apribojimai

Daiktas: žemės sklypas Nr. 4400-2089-0982, aprašytas p. 2.1.

Įregistravimo pagrindas: 2010-09-13 Nacionalinės žemės tarnybos teritorinio žemėtvarkos skyriaus vedėjo įsakymas Nr. Ž42-90

Plotas: 0.1799 ha

Įrašas galioja: Nuo 2010-09-28

9.2.

XXXIII. Rekreacinės teritorijos

Daiktas: žemės sklypas Nr. 4400-2089-0982, aprašytas p. 2.1.

Įregistravimo pagrindas: 2010-09-13 Nacionalinės žemės tarnybos teritorinio žemėtvarkos skyriaus vedėjo įsakymas Nr. Ž42-90

Plotas: 0.1799 ha

Įrašas galioja: Nuo 2010-09-28

9.3.

XIV. Gamybinių ir komunalinių objektų sanitarinės apsaugos ir taršos poveikio zonos

Daiktas: žemės sklypas Nr. 4400-2089-0982, aprašytas p. 2.1.

Įregistravimo pagrindas: 2010-09-13 Nacionalinės žemės tarnybos teritorinio žemėtvarkos skyriaus vedėjo įsakymas Nr. Ž42-90

Plotas: 0.1799 ha

Įrašas galioja: Nuo 2010-09-28

## 10. Daikto registravimas ir kadastro žymos:

10.1.

Kadastrinius matavimus atliko (kadastro žyma)

UAB "SWECO HIDROPROJEKTAS", a.k. 132118698

Daiktas: žemės sklypas Nr. 4400-2089-0982, aprašytas p. 2.1.

Įregistravimo pagrindas: 2010-01-08 Nekilnojamojo daikto kadastro duomenų byla

Įrašas galioja: Nuo 2010-09-20

10.2.

Suformuotas naujas (daikto registravimas)

Daiktas: žemės sklypas Nr. 4400-2089-0982, aprašytas p. 2.1.

Įregistravimo pagrindas: 2010-09-13 Nacionalinės žemės tarnybos teritorinio žemėtvarkos skyriaus  
vedėjo įsakymas Nr. Ž42-90  
Įrašas galioja: Nuo 2010-09-20

---

11. Registro pastabos ir nuorodos: įrašų nėra

---

12. Kita informacija: įrašų nėra

---

13. Informacija apie duomenų sandoriui tikslinimą: įrašų nėra

---

2017-06-27 14:21:17

Dokumentą atspausdino

JURGITA KAZLAUSKIENĖ





## VALSTYBĖS ĮMONĖ REGISTRŲ CENTRAS

Vincio Kudirkos g. 18-3, 03105 Vilnius, tel. (8 5) 2688 262, faks. (8 5) 2688 311, el.p. info@registrucentras.lt

## NEKILNOJAMOJO TURTO REGISTRO CENTRINIO DUOMENŲ BANKO IŠRAŠAS

2017-06-27 14:05:09

## 1. Nekilnojamojo turto registre įregistruotas turtas:

Registro Nr.: 44/1384703

Registro tipas: Žemės sklypas

Sudarymo data: 2010-09-20

Zarasai

Registro tvarkytojas: Valstybės įmonės Registrų centro Utenos filialas

## 2. Nekilnojamieji daiktai:

2.1.

Žemės sklypas

Zarasai

Unikalus daikto numeris: 4400-2089-0893

Žemės sklypo kadastro numeris ir kadastro vietovės

pavadinimas: 4380/0004:217 Zarasų m. k.v.

Daikto pagrindinė naudojimo paskirtis: Miškų ūkio

Žemės sklypo naudojimo būdas: Rekreacinių miškų sklypai

Žemės sklypo plotas: 0.3004 ha

Miško žemės plotas: 0.3004 ha

Matavimų tipas: Žemės sklypas suformuotas atliekant kadastrinius matavimus

Indeksuota žemės sklypo vertė: 848 Eur

Indeksuota miško vertė: 848 Eur

Indeksuota miško medynų vertė: 802 Eur

Žemės sklypo vertė: 196 Eur

Miško žemės ir medynų vertė: 196 Eur

Miško medynų vertė: 167 Eur

Kadastro duomenų nustatymo data: 2009-09-16

## 3. Daikto priklausiniai iš kito registro: įrašų nėra

## 4. Nuosavybė: įrašų nėra

## 5. Valstybės ir savivaldybių žemės patikėjimo teisė: įrašų nėra

## 6. Kitos daiktinės teisės: įrašų nėra

## 7. Juridiniai faktai: įrašų nėra

## 8. Žymos: įrašų nėra

## 9. Specialiosios žemės ir miško naudojimo sąlygos:

9.1.

XXVI. Miško naudojimo apribojimai

Daiktas: žemės sklypas Nr. 4400-2089-0893, aprašytas p. 2.1.

Įregistravimo pagrindas: 2010-09-13 Nacionalinės žemės tarnybos teritorinio žemėtvarkos skyriaus vedėjo įsakymas Nr. Ž42-90

Plotas: 0.3004 ha

Įrašas galioja: Nuo 2010-09-28

9.2.

XXXIII. Rekreacinės teritorijos

Daiktas: žemės sklypas Nr. 4400-2089-0893, aprašytas p. 2.1.

Įregistravimo pagrindas: 2010-09-13 Nacionalinės žemės tarnybos teritorinio žemėtvarkos skyriaus vedėjo įsakymas Nr. Ž42-90

Plotas: 0.3004 ha

Įrašas galioja: Nuo 2010-09-28

9.3.

XIV. Gamybinių ir komunalinių objektų sanitarinės apsaugos ir taršos poveikio zonos

Daiktas: žemės sklypas Nr. 4400-2089-0893, aprašytas p. 2.1.

Įregistravimo pagrindas: 2010-09-13 Nacionalinės žemės tarnybos teritorinio žemėtvarkos skyriaus vedėjo įsakymas Nr. Ž42-90

Plotas: 0.3004 ha

Įrašas galioja: Nuo 2010-09-28

## 10. Daikto registravimas ir kadastro žymos:

10.1.

Suformuotas naujas (daikto registravimas)

Daiktas: žemės sklypas Nr. 4400-2089-0893, aprašytas p. 2.1.

Įregistravimo pagrindas: 2010-09-13 Nacionalinės žemės tarnybos teritorinio žemėtvarkos skyriaus vedėjo įsakymas Nr. Ž42-90

Įrašas galioja: Nuo 2010-09-20

10.2.

Kadastrinius matavimus atliko (kadastro žyma)

UAB "SWECO HIDROPROJEKTAS", a.k. 132118698

Daiktas: žemės sklypas Nr. 4400-2089-0893, aprašytas p. 2.1.

Įregistravimo pagrindas: 2009-09-16 Nekilnojamojo daikto kadastro duomenų byla  
Įrašas galioja: Nuo 2010-09-20

11. Registro pastabos ir nuorodos: įrašų nėra
12. Kita informacija: įrašų nėra
13. Informacija apie duomenų sandoriui tikslinimą: įrašų nėra

2017-06-27 14:05:09

Dokumentą atspausdino

JURGITA KAZLAUSKIENĖ



## VALSTYBĖS ĮMONĖ REGISTRŲ CENTRAS

Vincio Kudirkos g. 18-3, 03105 Vilnius, tel. (8 5) 2688 262, faks. (8 5) 2688 311, el.p. info@registrucentras.lt

## NEKILNOJAMOJO TURTO REGISTRO CENTRINIO DUOMENŲ BANKO IŠRAŠAS

2017-06-27 13:36:19

## 1. Nekilnojamojo turto registre įregistruotas turtas:

Registro Nr.: 44/1385315

Registro tipas: Žemės sklypas

Sudarymo data: 2010-09-23

Zarasai

Registro tvarkytojas: Valstybės įmonės Registrų centro Utenos filialas

## 2. Nekilnojamieji daiktai:

2.1.

Žemės sklypas

Zarasai

Unikalus daikto numeris: 4400-2090-1286

Žemės sklypo kadastro numeris ir kadastro vietovės

pavadinimas: 4380/0004:218 Zarasų m. k.v.

Daikto pagrindinė naudojimo paskirtis: Miškų ūkio

Žemės sklypo naudojimo būdas: Rekreacinių miškų sklypai

Žemės sklypo plotas: 1.7859 ha

Miško žemės plotas: 1.5057 ha

Kitos žemės plotas: 0.2802 ha

Matavimų tipas: Žemės sklypas suformuotas atliekant kadastrinius matavimus

Indeksuota žemės sklypo vertė: 2408 Eur

Indeksuota žemės sklypo vertė be miško: 6 Eur

Indeksuota miško vertė: 2402 Eur

Indeksuota miško medynų vertė: 2184 Eur

Žemės sklypo vertė: 595 Eur

Sklypo vertė be miško žemės ir medynų: 4 Eur

Miško žemės ir medynų vertė: 591 Eur

Miško medynų vertė: 455 Eur

Vidutinė rinkos vertė: 2967 Eur

Vidutinės rinkos vertės nustatymo data: 2010-09-30

Vidutinės rinkos vertės nustatymo būdas: Masinis vertinimas

Kadastro duomenų nustatymo data: 2009-09-21

## 3. Daikto priklausiniai iš kito registro: įrašų nėra

## 4. Nuosavybė: įrašų nėra

## 5. Valstybės ir savivaldybių žemės patikėjimo teisė: įrašų nėra

## 6. Kitos daiktinės teisės: įrašų nėra

## 7. Juridiniai faktai: įrašų nėra

## 8. Žymos: įrašų nėra

## 9. Specialiosios žemės ir miško naudojimo sąlygos:

9.1.

XXXIII. Rekreacinės teritorijos

Daiktas: žemės sklypas Nr. 4400-2090-1286, aprašytas p. 2.1.

Įregistravimo pagrindas: 2010-09-20 Nacionalinės žemės tarnybos teritorinio žemėtvarkos skyriaus vedėjo įsakymas Nr. Ž42-100

Plotas: 1.7859 ha

Įrašas galioja: Nuo 2010-09-30

9.2.

XXIX. Paviršinio vandens telkinių apsaugos zonos ir pakrantės apsaugos juostos

Daiktas: žemės sklypas Nr. 4400-2090-1286, aprašytas p. 2.1.

Įregistravimo pagrindas: 2010-09-20 Nacionalinės žemės tarnybos teritorinio žemėtvarkos skyriaus vedėjo įsakymas Nr. Ž42-100

Plotas: 0.2685 ha

Įrašas galioja: Nuo 2010-09-30

9.3.

XIV. Gamybinių ir komunalinių objektų sanitarinės apsaugos ir taršos poveikio zonos

Daiktas: žemės sklypas Nr. 4400-2090-1286, aprašytas p. 2.1.

Įregistravimo pagrindas: 2010-09-20 Nacionalinės žemės tarnybos teritorinio žemėtvarkos skyriaus vedėjo įsakymas Nr. Ž42-100

Plotas: 1.7859 ha

Įrašas galioja: Nuo 2010-09-30

9.4.

XXVI. Miško naudojimo apribojimai

Daiktas: žemės sklypas Nr. 4400-2090-1286, aprašytas p. 2.1.

Įregistravimo pagrindas: 2010-09-20 Nacionalinės žemės tarnybos teritorinio žemėtvarkos skyriaus  
vedėjo įsakymas Nr. Ž42-100

Plotas: 1.5057 ha

Įrašas galioja: Nuo 2010-09-30

---

**10. Daikto registravimas ir kadastro žymos:**

10.1.

Kadastrinius matavimus atliko (kadastro žyma)

UAB "SWECO HIDROPROJEKTAS", a.k. 132118698

Daiktas: žemės sklypas Nr. 4400-2090-1286, aprašytas p. 2.1.

Įregistravimo pagrindas: 2010-04-27 Nekilnojamojo daikto kadastro duomenų byla

Įrašas galioja: Nuo 2010-09-23

10.2.

Suformuotas naujas (daikto registravimas)

Daiktas: žemės sklypas Nr. 4400-2090-1286, aprašytas p. 2.1.

Įregistravimo pagrindas: 2010-09-20 Nacionalinės žemės tarnybos teritorinio žemėtvarkos skyriaus  
vedėjo įsakymas Nr. Ž42-100

Įrašas galioja: Nuo 2010-09-23

---

**11. Registro pastabos ir nuorodos: įrašų nėra**

---

**12. Kita informacija: įrašų nėra**

---

**13. Informacija apie duomenų sandoriui tikslinimą: įrašų nėra**

---

2017-06-27 13:36:19

Dokumentą atspausdino

JURGITA KAZLAUSKIENĖ



## VALSTYBĖS ĮMONĖ REGISTRŲ CENTRAS

Vincas Kudirkos g. 18-3, 03105 Vilnius, tel. (8 5) 2688 262, faks. (8 5) 2688 311, el.p. info@registrucentras.lt

## NEKILNOJAMOJO TURTO REGISTRO CENTRINIO DUOMENŲ BANKO IŠRAŠAS

2017-06-27 14:39:14

## 1. Nekilnojamojo turto registre įregistruotas turtas:

Registro Nr.: 44/1385322

Registro tipas: Žemės sklypas

Sudarymo data: 2010-09-23

Zarasai

Registro tvarkytojas: Valstybės įmonės Registrų centro Utenos filialas

## 2. Nekilnojamieji daiktai:

2.1.

Žemės sklypas

Zarasai

Unikalus daikto numeris: 4400-2090-1364

Žemės sklypo kadastro numeris ir kadastro vietovės

pavadinimas: 4380/0004:219 Zarasų m. k.v.

Daikto pagrindinė naudojimo paskirtis: Miškų ūkio

Žemės sklypo naudojimo būdas: Rekreacinių miškų sklypai

Žemės sklypo plotas: 0.9103 ha

Miško žemės plotas: 0.9103 ha

Matavimų tipas: Žemės sklypas suformuotas atliekant kadastrinius matavimus

Indeksuota žemės sklypo vertė: 918 Eur

Indeksuota miško vertė: 918 Eur

Indeksuota miško medynų vertė: 835 Eur

Žemės sklypo vertė: 226 Eur

Miško žemės ir medynų vertė: 226 Eur

Miško medynų vertė: 174 Eur

Vidutinė rinkos vertė: 1212 Eur

Vidutinės rinkos vertės nustatymo data: 2010-09-30

Vidutinės rinkos vertės nustatymo būdas: Masinis vertinimas

Kadastro duomenų nustatymo data: 2010-04-22

## 3. Daikto priklausiniai iš kito registro: įrašų nėra

## 4. Nuosavybė: įrašų nėra

## 5. Valstybės ir savivaldybių žemės patikėjimo teisė: įrašų nėra

## 6. Kitos daiktinės teisės: įrašų nėra

## 7. Juridiniai faktai: įrašų nėra

## 8. Žymos: įrašų nėra

## 9. Specialiosios žemės ir miško naudojimo sąlygos:

9.1.

VI. Elektros linijų apsaugos zonos

Daiktas: žemės sklypas Nr. 4400-2090-1364, aprašytas p. 2.1.

Įregistravimo pagrindas: 2010-09-20 Nacionalinės žemės tarnybos teritorinio žemėtvarkos skyriaus vedėjo įsakymas Nr. Ž42-100

Plotas: 0.129 ha

Įrašas galioja: Nuo 2010-09-30

9.2.

XIV. Gamybinių ir komunalinių objektų sanitarinės apsaugos ir taršos poveikio zonos

Daiktas: žemės sklypas Nr. 4400-2090-1364, aprašytas p. 2.1.

Įregistravimo pagrindas: 2010-09-20 Nacionalinės žemės tarnybos teritorinio žemėtvarkos skyriaus vedėjo įsakymas Nr. Ž42-100

Plotas: 0.9103 ha

Įrašas galioja: Nuo 2010-09-30

9.3.

XXXIII. Rekreacinės teritorijos

Daiktas: žemės sklypas Nr. 4400-2090-1364, aprašytas p. 2.1.

Įregistravimo pagrindas: 2010-09-20 Nacionalinės žemės tarnybos teritorinio žemėtvarkos skyriaus vedėjo įsakymas Nr. Ž42-100

Plotas: 0.9103 ha

Įrašas galioja: Nuo 2010-09-30

9.4.

XXVI. Miško naudojimo apribojimai

Daiktas: žemės sklypas Nr. 4400-2090-1364, aprašytas p. 2.1.

Įregistravimo pagrindas: 2010-09-20 Nacionalinės žemės tarnybos teritorinio žemėtvarkos skyriaus vedėjo įsakymas Nr. Ž42-100

Plotas: 0.9103 ha

Įrašas galioja: Nuo 2010-09-30

**10. Daikto registravimas ir kadastro žymos:**

10.1.

Kadastrinius matavimus atliko (kadastro žyma)  
UAB "SWEKO HIDROPROJEKTAS", a.k. 132118698  
Daiktas: žemės sklypas Nr. 4400-2090-1364, aprašytas p. 2.1.  
Registravimo pagrindas: 2010-05-11 Nekilnojamojo daikto kadastro duomenų byla  
Įrašas galioja: Nuo 2010-09-23

10.2.

Suformuotas naujas (daikto registravimas)  
Daiktas: žemės sklypas Nr. 4400-2090-1364, aprašytas p. 2.1.  
Registravimo pagrindas: 2010-09-20 Nacionalinės žemės tarnybos teritorinio žemėtvarkos skyriaus  
vedėjo įsakymas Nr. Ž42-100  
Įrašas galioja: Nuo 2010-09-23

---

**11. Registro pastabos ir nuorodos:** įrašų nėra

---

**12. Kita informacija:** įrašų nėra

---

**13. Informacija apie duomenų sandoriui tikslinimą:** įrašų nėra

---

2017-06-27 14:39:14

Dokumentą atspausdino

JURGITA KAZLAUSKIENĖ



## VALSTYBĖS ĮMONĖ REGISTRŲ CENTRAS

Vincio Kudirkos g. 18-3, 03105 Vilnius, tel. (8 5) 2688 262, faks. (8 5) 2688 311, el.p. info@registrucentras.lt

## NEKILNOJAMOJO TURTO REGISTRO CENTRINIO DUOMENŲ BANKO IŠRAŠAS

2017-06-27 13:40:22

## 1. Nekilnojamojo turto registre įregistruotas turtas:

Registro Nr.: 44/2135344

Registro tipas: Žemės sklypas

Sudarymo data: 2017-05-16

Zarasai

Registro tvarkytojas: Valstybės įmonės Registrų centro Utenos filialas

## 2. Nekilnojamieji daiktai:

2.1.

Žemės sklypas

Zarasai

Unikalus daikto numeris: 4400-4547-5176

Žemės sklypo kadastro numeris ir kadastro vietovės

pavadinimas: 4380/0004:250 Zarasų m. k.v.

Daikto pagrindinė naudojimo paskirtis: Miškų ūkio

Žemės sklypo naudojimo būdas: Rekreacinių miškų sklypai

Žemės sklypo plotas: 0.8893 ha

Miško žemės plotas: 0.8893 ha

Žemės ūkio naudmenų našumo balas: 30.8

Matavimų tipas: Žemės sklypas suformuotas atliekant kadastrinius matavimus

Indeksuota žemės sklypo vertė: 2442 Eur

Indeksuota miško vertė: 2442 Eur

Indeksuota miško medynų vertė: 2299 Eur

Žemės sklypo vertė: 568 Eur

Sklypo vertė be miško žemės ir medynų: 0 Eur

Miško žemės ir medynų vertė: 568 Eur

Miško medynų vertė: 479 Eur

Vidutinė rinkos vertė: 2727 Eur

Vidutinės rinkos vertės nustatymo data: 2017-05-18

Vidutinės rinkos vertės nustatymo būdas: Masinis vertinimas

Kadastro duomenų nustatymo data: 2017-03-22

## 3. Daikto priklausiniai iš kito registro: įrašų nėra

## 4. Nuosavybė:

4.1.

Nuosavybės teisė

Savininkas: LIETUVOS RESPUBLIKA, a.k. 111105555

Daiktas: žemės sklypas Nr. 4400-4547-5176, aprašytas p. 2.1.

Įregistravimo pagrindas: 2017-05-04 Nacionalinės žemės tarnybos teritorinio skyriaus vedėjo sprendimas Nr. 42SK-400-(14.42.110.)

Įrašas galioja: Nuo 2017-05-18

## 5. Valstybės ir savivaldybių žemės patikėjimo teisė:

5.1.

Valstybinės žemės patikėjimo teisė

Patikėtinis: Nacionalinė žemės tarnyba prie Žemės ūkio ministerijos, a.k. 188704927

Daiktas: žemės sklypas Nr. 4400-4547-5176, aprašytas p. 2.1.

Įregistravimo pagrindas: 2017-05-04 Nacionalinės žemės tarnybos teritorinio skyriaus vedėjo sprendimas Nr. 42SK-400-(14.42.110.)

Įrašas galioja: Nuo 2017-05-18

## 6. Kitos daiktinės teisės: įrašų nėra

## 7. Juridiniai faktai: įrašų nėra

## 8. Žymos: įrašų nėra

## 9. Specialiosios žemės ir miško naudojimo sąlygos:

9.1.

XXIX. Paviršinio vandens telkinių apsaugos zonos

Daiktas: žemės sklypas Nr. 4400-4547-5176, aprašytas p. 2.1.

Įregistravimo pagrindas: 2017-05-04 Nacionalinės žemės tarnybos teritorinio skyriaus vedėjo sprendimas Nr. 42SK-400-(14.42.110.)

Plotas: 0.8893 ha

Įrašas galioja: Nuo 2017-05-18

9.2.

XXVI. Miško naudojimo apribojimai

Daiktas: žemės sklypas Nr. 4400-4547-5176, aprašytas p. 2.1.

Įregistravimo pagrindas: 2017-05-04 Nacionalinės žemės tarnybos teritorinio skyriaus vedėjo sprendimas Nr. 42SK-400-(14.42.110.)

Plotas: 0.8899 ha

Įrašas galioja: Nuo 2017-05-18

9.3.

V. Aerodromo apsaugos zonos ir aerodromo sanitarinės apsaugos zona

Daiktas: žemės sklypas Nr. 4400-4547-5176, aprašytas p. 2.1.

Įregistravimo pagrindas: 2017-05-04 Nacionalinės žemės tarnybos teritorinio skyriaus vedėjo sprendimas  
Nr. 42SK-400-(14.42.110.)

Plotas: 0.8893 ha

Įrašas galioja: Nuo 2017-05-18

---

10. Daikto registravimas ir kadastro žymos:

10.1.

Kadastrinius matavimus atliko (kadastro žyma)

AUŠRA BUIVYDAITĖ

Daiktas: žemės sklypas Nr. 4400-4547-5176, aprašytas p. 2.1.

Įregistravimo pagrindas: 2012-11-16 Kvalifikacijos pažymėjimas Nr. 2M-M-1834  
2017-03-22 Nekilnojamojo daikto kadastro duomenų byla

Įrašas galioja: Nuo 2017-05-18

10.2.

Suformuotas naujas (daikto registravimas)

Daiktas: žemės sklypas Nr. 4400-4547-5176, aprašytas p. 2.1.

Įregistravimo pagrindas: 2017-05-04 Nacionalinės žemės tarnybos teritorinio skyriaus vedėjo sprendimas  
Nr. 42SK-400-(14.42.110.)

Įrašas galioja: Nuo 2017-05-18

---

11. Registro pastabos ir nuorodos: įrašų nėra

---

12. Kita informacija: įrašų nėra

---

13. Informacija apie duomenų sandoriui tikslinimą: įrašų nėra

---

2017-06-27 13:40:22

Dokumentą atspausdino

JURGITA KAZLAUSKIENĖ





## VALSTYBĖS ĮMONĖ REGISTRŲ CENTRAS

Vincas Kudirkos g. 18-3, 03105 Vilnius, tel. (8 5) 2688 262, faks. (8 5) 2688 311, el.p. info@registrucentras.lt

## NEKILNOJAMOJO TURTO REGISTRO CENTRINIO DUOMENŲ BANKO IŠRAŠAS

2017-06-27 14:32:08

## 1. Nekilnojamojo turto registre įregistruotas turtas:

Registro Nr.: 44/2135345

Registro tipas: Žemės sklypas

Sudarymo data: 2017-05-16

Zarasai

Registro tvarkytojas: Valstybės įmonės Registrų centro Utenos filialas

## 2. Nekilnojamieji daiktai:

2.1.

Žemės sklypas

Zarasai

Unikalus daikto numeris: 4400-4582-8724

Žemės sklypo kadastro numeris ir kadastro vietovės

pavadinimas: 4380/0004:251 Zarasų m. k.v.

Daikto pagrindinė naudojimo paskirtis: Miškų ūkio

Žemės sklypo naudojimo būdas: Rekreacinių miškų sklypai

Žemės sklypo plotas: 0.6766 ha

Žemės ūkio naudmenų plotas viso: 0.0146 ha

iš jo: pievų ir natūralių ganyklų plotas: 0.0146 ha

Miško žemės plotas: 0.6620 ha

Žemės ūkio naudmenų našumo balas: 30.8

Matavimų tipas: Žemės sklypas suformuotas atliekant kadastrinius matavimus

Indeksuota žemės sklypo vertė: 2064 Eur

Indeksuota žemės sklypo vertė be miško: 6 Eur

Indeksuota miško vertė: 2058 Eur

Indeksuota miško medynų vertė: 1954 Eur

Žemės sklypo vertė: 476 Eur

Sklypo vertė be miško žemės ir medynų: 4 Eur

Miško žemės ir medynų vertė: 472 Eur

Miško medynų vertė: 407 Eur

Vidutinė rinkos vertė: 2324 Eur

Vidutinės rinkos vertės nustatymo data: 2017-03-30

Vidutinės rinkos vertės nustatymo būdas: Masinis vertinimas

Kadastro duomenų nustatymo data: 2017-03-30

## 3. Daikto priklausiniai iš kito registro: įrašų nėra

## 4. Nuosavybė:

4.1.

Nuosavybės teisė

Savininkas: LIETUVOS RESPUBLIKA, a.k. 111105555

Daiktas: žemės sklypas Nr. 4400-4582-8724, aprašytas p. 2.1.

Įregistravimo pagrindas: 2017-05-04 Nacionalinės žemės tarnybos teritorinio skyriaus vedėjo sprendimas

Nr. 42SK-401-(14.42.110)

Įrašas galioja: Nuo 2017-05-25

## 5. Valstybės ir savivaldybių žemės patikėjimo teisė:

5.1.

Valstybinės žemės patikėjimo teisė

Patikėtinis: Nacionalinė žemės tarnyba prie Žemės ūkio ministerijos, a.k. 188704927

Daiktas: žemės sklypas Nr. 4400-4582-8724, aprašytas p. 2.1.

Įregistravimo pagrindas: 2017-05-04 Nacionalinės žemės tarnybos teritorinio skyriaus vedėjo sprendimas

Nr. 42SK-401-(14.42.110)

Įrašas galioja: Nuo 2017-05-25

## 6. Kitos daiktinės teisės:

6.1.

Kiti servitutai (tarnaujantis)

Daiktas: žemės sklypas Nr. 4400-4582-8724, aprašytas p. 2.1.

Įregistravimo pagrindas: 2017-05-04 Nacionalinės žemės tarnybos teritorinio skyriaus vedėjo sprendimas

Nr. 42SK-401-(14.42.110)

Plotas: 0.0049 ha

Aprašymas: 1 m pločio tarnaujančio daikto servitutas, pažymėtas simboliu - "S"

Įrašas galioja: Nuo 2017-05-25

## 7. Juridiniai faktai: įrašų nėra

## 8. Žymos: įrašų nėra

## 9. Specialiosios žemės ir miško naudojimo sąlygos:

9.1.

XXIX. Paviršinio vandens telkinių apsaugos zonos

Daiktas: žemės sklypas Nr. 4400-4582-8724, aprašytas p. 2.1.

[registravimo pagrindas: 2017-05-04 Nacionalinės žemės tarnybos teritorinio skyriaus vedėjo sprendimas  
Nr. 42SK-401-(14.42.110)

Plotas: 0.6766 ha

[rašas galioja: Nuo 2017-05-25

9.2.

**XXVI. Miško naudojimo apribojimai**

Daiktas: žemės sklypas Nr. 4400-4582-8724, aprašytas p. 2.1.

[registravimo pagrindas: 2017-05-04 Nacionalinės žemės tarnybos teritorinio skyriaus vedėjo sprendimas  
Nr. 42SK-401-(14.42.110)

Plotas: 0.662 ha

[rašas galioja: Nuo 2017-05-25

9.3.

**XIX. Nekilnojamųjų kultūros vertybių teritorija ir apsaugos zonos**

Daiktas: žemės sklypas Nr. 4400-4582-8724, aprašytas p. 2.1.

[registravimo pagrindas: 2017-05-04 Nacionalinės žemės tarnybos teritorinio skyriaus vedėjo sprendimas  
Nr. 42SK-401-(14.42.110)

Plotas: 0.1522 ha

[rašas galioja: Nuo 2017-05-25

9.4.

**V. Aerodromo apsaugos zonos ir aerodromo sanitarinės apsaugos zona**

Daiktas: žemės sklypas Nr. 4400-4582-8724, aprašytas p. 2.1.

[registravimo pagrindas: 2017-05-04 Nacionalinės žemės tarnybos teritorinio skyriaus vedėjo sprendimas  
Nr. 42SK-401-(14.42.110)

Plotas: 0.6766 ha

[rašas galioja: Nuo 2017-05-25

---

**10. Daikto registravimas ir kadastro žymos:**

10.1.

**Kadastrinius matavimus atliko (kadastro žyma)**

**AUŠRA BUIVYDAITĖ**

Daiktas: žemės sklypas Nr. 4400-4582-8724, aprašytas p. 2.1.

[registravimo pagrindas: 2012-11-16 Kvalifikacijos pažymėjimas Nr. 2M-M-1834  
2017-03-30 Nekilnojamojo daikto kadastro duomenų byla

[rašas galioja: Nuo 2017-05-25

10.2.

**Suformuotas naujas (daikto registravimas)**

Daiktas: žemės sklypas Nr. 4400-4582-8724, aprašytas p. 2.1.

[registravimo pagrindas: 2017-05-04 Nacionalinės žemės tarnybos teritorinio skyriaus vedėjo sprendimas  
Nr. 42SK-401-(14.42.110)

[rašas galioja: Nuo 2017-05-25

---

**11. Registro pastabos ir nuorodos: įrašų nėra**

---

**12. Kita informacija: įrašų nėra**

---

**13. Informacija apie duomenų sandoriui tikslinimą: įrašų nėra**

---

2017-06-27 14:32:08

Dokumentą atspausdino

JURGITA KAZLAUSKIENĖ



## VALSTYBĖS ĮMONĖ REGISTRŲ CENTRAS

Vincas Kudirkos g. 18-3, 03105 Vilnius, tel. (8 5) 2688 262, faks. (8 5) 2688 311, el.p. info@registrucentras.lt

## NEKILNOJAMOJO TURTO REGISTRO CENTRINIO DUOMENŲ BANKO IŠRAŠAS

2017-06-27 13:39:37

## 1. Nekilnojamojo turto registre įregistruotas turtas:

Registro Nr.: 44/2135346

Registro tipas: Žemės sklypas

Sudarymo data: 2017-05-16

Zarasai

Registro tvarkytojas: Valstybės įmonės Registrų centro Utenos filialas

## 2. Nekilnojamieji daiktai:

2.1.

Žemės sklypas

Zarasai

Unikalus daikto numeris: 4400-4550-8523

Žemės sklypo kadastro numeris ir kadastro vietovės

pavadinimas: 4380/0004:252 Zarasų m. k.v.

Daikto pagrindinė naudojimo paskirtis: Miškų ūkio

Žemės sklypo naudojimo būdas: Rekreatinių miškų sklypai

Žemės sklypo plotas: 2.4582 ha

Miško žemės plotas: 2.4020 ha

Kelių plotas: 0.0212 ha

Kitos žemės plotas: 0.0350 ha

Žemės ūkio naudmenų našumo balas: 30.8

Matavimų tipas: Žemės sklypas suformuotas atliekant kadastrinius matavimus

Indeksuota žemės sklypo vertė: 6896 Eur

Indeksuota žemės sklypo vertė be miško: 11 Eur

Indeksuota miško vertė: 6885 Eur

Indeksuota miško medynų vertė: 6542 Eur

Žemės sklypo vertė: 1584 Eur

Sklypo vertė be miško žemės ir medynų: 7 Eur

Miško žemės ir medynų vertė: 1577 Eur

Miško medynų vertė: 1363 Eur

Vidutinė rinkos vertė: 7897 Eur

Vidutinės rinkos vertės nustatymo data: 2017-03-24

Vidutinės rinkos vertės nustatymo būdas: Masinis vertinimas

Kadastro duomenų nustatymo data: 2017-03-24

## 3. Daikto priklausiniai iš kito registro: įrašų nėra

## 4. Nuosavybė:

4.1.

Nuosavybės teisė

Savininkas: LIETUVOS RESPUBLIKA, a.k. 111105555

Daiktas: žemės sklypas Nr. 4400-4550-8523, aprašytas p. 2.1.

Įregistravimo pagrindas: 2017-05-04 Nacionalinės žemės tarnybos teritorinio skyriaus vedėjo sprendimas Nr. 42SK-402-(14.42.110.)

Įrašas galioja: Nuo 2017-05-25

## 5. Valstybės ir savivaldybių žemės patikėjimo teisė:

5.1.

Valstybinės žemės patikėjimo teisė

Patikėtinis: Nacionalinė žemės tarnyba prie Žemės ūkio ministerijos, a.k. 188704927

Daiktas: žemės sklypas Nr. 4400-4550-8523, aprašytas p. 2.1.

Įregistravimo pagrindas: 2017-05-04 Nacionalinės žemės tarnybos teritorinio skyriaus vedėjo sprendimas Nr. 42SK-402-(14.42.110.)

Įrašas galioja: Nuo 2017-05-25

## 6. Kitos daiktinės teisės:

6.1.

Kelio servitutas - teisė naudotis pėsčiųjų taku (tarnaujantis)

Daiktas: žemės sklypas Nr. 4400-4550-8523, aprašytas p. 2.1.

Įregistravimo pagrindas: 2017-05-04 Nacionalinės žemės tarnybos teritorinio skyriaus vedėjo sprendimas Nr. 42SK-402-(14.42.110.)

Plotas: 0.3383 ha

Aprašymas: Suteikti teisę kitiems asmenims prieiti prie vandens telkinio ir vaikščioti vandens telkinio pakrantės 10 m pločio apsaugos juostoje, pažymėtoje simboliu - "S2"

Įrašas galioja: Nuo 2017-05-25

6.2.

Kelio servitutas - teisė naudotis pėsčiųjų taku (tarnaujantis)

Daiktas: žemės sklypas Nr. 4400-4550-8523, aprašytas p. 2.1.

Įregistravimo pagrindas: 2017-05-04 Nacionalinės žemės tarnybos teritorinio skyriaus vedėjo sprendimas Nr. 42SK-402-(14.42.110.)

Plotas: 0.2995 ha

Aprašymas: Suteikti teisę kitiems asmenims prieiti prie vandens telkinio ir vaikščioti vandens telkinio pakrantės 10 m pločio apsaugos juostoje, pažymėtoje simboliu - "S1"

Jrašas galioja: Nuo 2017-05-25

6.3.

Kelio servitutas - teisė važiuoti transporto priemonėmis, naudotis pėsčiųjų taku (tarnaujantis)

Daiktas: žemės sklypas Nr. 4400-4550-8523, aprašytas p. 2.1.

Jregistravimo pagrindas: 2017-05-04 Nacionalinės žemės tarnybos teritorinio skyriaus vedėjo sprendimas Nr. 42SK-402-(14.42.110.)

Plotas: 0.0095 ha

Aprašymas: Suteikti teisę važiuoti transporto priemonėmis, naudotis pėsčiųjų taku (1 m pločio), pažymėtu simboliu - "S4"

Jrašas galioja: Nuo 2017-05-25

6.4.

Kelio servitutas - teisė važiuoti transporto priemonėmis, naudotis pėsčiųjų taku (tarnaujantis)

Daiktas: žemės sklypas Nr. 4400-4550-8523, aprašytas p. 2.1.

Jregistravimo pagrindas: 2017-05-04 Nacionalinės žemės tarnybos teritorinio skyriaus vedėjo sprendimas Nr. 42SK-402-(14.42.110.)

Plotas: 0.0117 ha

Aprašymas: Suteikti teisę važiuoti transporto priemonėmis, naudotis pėsčiųjų taku (4 m pločio), pažymėtu simboliu - "S3"

Jrašas galioja: Nuo 2017-05-25

## 7. Juridiniai faktai: įrašų nėra

## 8. Žymos: įrašų nėra

## 9. Specialiosios žemės ir miško naudojimo sąlygos:

9.1.

XXIX. Paviršinio vandens telkinių pakrantės apsaugos juostos

Daiktas: žemės sklypas Nr. 4400-4550-8523, aprašytas p. 2.1.

Jregistravimo pagrindas: 2017-05-04 Nacionalinės žemės tarnybos teritorinio skyriaus vedėjo sprendimas Nr. 42SK-402-(14.42.110.)

Plotas: 0.6378 ha

Jrašas galioja: Nuo 2017-05-25

9.2.

XXIX. Paviršinio vandens telkinių apsaugos zonos

Daiktas: žemės sklypas Nr. 4400-4550-8523, aprašytas p. 2.1.

Jregistravimo pagrindas: 2017-05-04 Nacionalinės žemės tarnybos teritorinio skyriaus vedėjo sprendimas Nr. 42SK-402-(14.42.110.)

Plotas: 2.4582 ha

Jrašas galioja: Nuo 2017-05-25

9.3.

XXVI. Miško naudojimo apribojimai

Daiktas: žemės sklypas Nr. 4400-4550-8523, aprašytas p. 2.1.

Jregistravimo pagrindas: 2017-05-04 Nacionalinės žemės tarnybos teritorinio skyriaus vedėjo sprendimas Nr. 42SK-402-(14.42.110.)

Plotas: 2.402 ha

Jrašas galioja: Nuo 2017-05-25

9.4.

XIX. Nekilnojamųjų kultūros vertybių teritorija ir apsaugos zonos

Daiktas: žemės sklypas Nr. 4400-4550-8523, aprašytas p. 2.1.

Jregistravimo pagrindas: 2017-05-04 Nacionalinės žemės tarnybos teritorinio skyriaus vedėjo sprendimas Nr. 42SK-402-(14.42.110.)

Plotas: 0.0478 ha

Jrašas galioja: Nuo 2017-05-25

9.5.

V. Aerodromo apsaugos zonos ir aerodromo sanitarinės apsaugos zona

Daiktas: žemės sklypas Nr. 4400-4550-8523, aprašytas p. 2.1.

Jregistravimo pagrindas: 2017-05-04 Nacionalinės žemės tarnybos teritorinio skyriaus vedėjo sprendimas Nr. 42SK-402-(14.42.110.)

Plotas: 2.4582 ha

Jrašas galioja: Nuo 2017-05-25

## 10. Daikto registravimas ir kadastro žymos:

10.1.

Kadastrinius matavimus atliko (kadastro žyma)

AUŠRA BUIVYDAITĖ

Daiktas: žemės sklypas Nr. 4400-4550-8523, aprašytas p. 2.1.

Jregistravimo pagrindas: 2012-11-16 Kvalifikacijos pažymėjimas Nr. 2M-M-1834  
2017-03-24 Nekilnojamojo daikto kadastro duomenų byla

Jrašas galioja: Nuo 2017-05-25

10.2.

Suformuotas naujas (daikto registravimas)

Daiktas: žemės sklypas Nr. 4400-4550-8523, aprašytas p. 2.1.

Jregistravimo pagrindas: 2017-05-04 Nacionalinės žemės tarnybos teritorinio skyriaus vedėjo sprendimas Nr. 42SK-402-(14.42.110.)

Jrašas galioja: Nuo 2017-05-25

11. Registro pastabos ir nuorodos: įrašų nėra

---

12. Kita informacija: įrašų nėra

---

13. Informacija apie duomenų sandoriui tikslinimą: įrašų nėra

---

---

2017-06-27 13:39:37

Dokumentą atspausdino

JURGITA KAZLAUSKIENĖ



**VALSTYBĖS ĮMONĖ REGISTRŲ CENTRAS**

Vinco Kudirkos g. 18-3, 03105 Vilnius, tel. (8 5) 2688 262, faks. (8 5) 2688 311, el.p. info@registrucentras.lt

**NEKILNOJAMOJO TURTO REGISTRO CENTRINIO DUOMENŲ BANKO IŠRAŠAS**

2017-06-27 13:39:04

**1. Nekilnojamojo turto registre įregistruotas turtas:**

Registro Nr.: 44/2135214

Registro tipas: Žemės sklypas

Sudarymo data: 2017-05-16

Zarasai, Griežto g.

Registro tvarkytojas: Valstybės įmonės Registrų centro Utenos filialas

**2. Nekilnojamieji daiktai:**

2.1.

Žemės sklypas

Zarasai, Griežto g.

Unikalus daikto numeris: 4400-4578-6345

Žemės sklypo kadastro numeris ir kadastro vietovės

pavadinimas: 4380/0004:253 Zarasų m. k.v.

Daikto pagrindinė naudojimo paskirtis: Miškų ūkio

Žemės sklypo naudojimo būdas: Rekreacinių miškų sklypai

Žemės sklypo plotas: 0.6629 ha

Miško žemės plotas: 0.3890 ha

Kitos žemės plotas: 0.2739 ha

Žemės ūkio naudmenų našumo balas: 30.8

Matavimų tipas: Žemės sklypas suformuotas atliekant kadastrinius matavimus

Indeksuota žemės sklypo vertė: 326 Eur

Indeksuota žemės sklypo vertė be miško: 3 Eur

Indeksuota miško vertė: 323 Eur

Indeksuota miško medynų vertė: 264 Eur

Žemės sklypo vertė: 94 Eur

Sklypo vertė be miško žemės ir medynų: 2 Eur

Miško žemės ir medynų vertė: 92 Eur

Miško medynų vertė: 55 Eur

Vidutinė rinkos vertė: 1404 Eur

Vidutinės rinkos vertės nustatymo data: 2017-03-23

Vidutinės rinkos vertės nustatymo būdas: Masinis vertinimas

Kadastro duomenų nustatymo data: 2017-03-13

**3. Daikto priklausiniai iš kito registro: įrašų nėra**

**4. Nuosavybė:**

4.1.

Nuosavybės teisė

Savininkas: LIETUVOS RESPUBLIKA, a.k. 111105555

Daiktas: žemės sklypas Nr. 4400-4578-6345, aprašytas p. 2.1.

Įregistravimo pagrindas: 2017-05-04 Nacionalinės žemės tarnybos teritorinio skyriaus vedėjo sprendimas Nr. 42SK-398-(14.42.110.)

Įrašas galioja: Nuo 2017-05-18

**5. Valstybės ir savivaldybių žemės patikėjimo teisė:**

5.1.

Valstybinės žemės patikėjimo teisė

Patikėtinis: Nacionalinė žemės tarnyba prie Žemės ūkio ministerijos, a.k. 188704927

Daiktas: žemės sklypas Nr. 4400-4578-6345, aprašytas p. 2.1.

Įregistravimo pagrindas: 2017-05-04 Nacionalinės žemės tarnybos teritorinio skyriaus vedėjo sprendimas Nr. 42SK-398-(14.42.110.)

Įrašas galioja: Nuo 2017-05-18

**6. Kitos daiktinės teisės:**

6.1.

Kelio servitutas - teisė naudotis pėsčiųjų taku (tarnaujantis)

Daiktas: žemės sklypas Nr. 4400-4578-6345, aprašytas p. 2.1.

Įregistravimo pagrindas: 2017-05-04 Nacionalinės žemės tarnybos teritorinio skyriaus vedėjo sprendimas Nr. 42SK-398-(14.42.110.)

Plotas: 0.2766 ha

Aprašymas: Suteikti teisę kitiems asmenims prieiti prie vandens telkinio ir vaikščioti vandens telkinio pakrantės 10 m pločio apsaugos juostoje, pažymėtoje simboliu - "S"

Įrašas galioja: Nuo 2017-05-18

**7. Juridiniai faktai: įrašų nėra**

**8. Žymos: įrašų nėra**

**9. Specialiosios žemės ir miško naudojimo sąlygos:**

9.1.

XXIX. Paviršinio vandens telkinių pakrantės apsaugos juostos

Daiktas: žemės sklypas Nr. 4400-4578-6345, aprašytas p. 2.1.  
Įregistravimo pagrindas: 2017-05-04 Nacionalinės žemės tarnybos teritorinio skyriaus vedėjo sprendimas  
Nr. 42SK-398-(14.42.110.)  
Plotas: 0.2766 ha  
Įrašas galioja: Nuo 2017-05-18

9.2.

XXIX. Paviršinio vandens telkinių apsaugos zonos  
Daiktas: žemės sklypas Nr. 4400-4578-6345, aprašytas p. 2.1.  
Įregistravimo pagrindas: 2017-05-04 Nacionalinės žemės tarnybos teritorinio skyriaus vedėjo sprendimas  
Nr. 42SK-398-(14.42.110.)  
Plotas: 0.6629 ha  
Įrašas galioja: Nuo 2017-05-18

9.3.

XXVI. Miško naudojimo apribojimai  
Daiktas: žemės sklypas Nr. 4400-4578-6345, aprašytas p. 2.1.  
Įregistravimo pagrindas: 2017-05-04 Nacionalinės žemės tarnybos teritorinio skyriaus vedėjo sprendimas  
Nr. 42SK-398-(14.42.110.)  
Plotas: 0.389 ha  
Įrašas galioja: Nuo 2017-05-18

9.4.

XV. Pastatų, kuriuose laikomi ūkiniai gyvūnai, su esančiais prie jų mėšio ir srutų  
kaupimo įrenginiais arba be jų, sanitarinės apsaugos zonos  
Daiktas: žemės sklypas Nr. 4400-4578-6345, aprašytas p. 2.1.  
Įregistravimo pagrindas: 2017-05-04 Nacionalinės žemės tarnybos teritorinio skyriaus vedėjo sprendimas  
Nr. 42SK-398-(14.42.110.)  
Plotas: 0.2646 ha  
Įrašas galioja: Nuo 2017-05-18

9.5.

V. Aerodromo apsaugos zonos ir aerodromo sanitarinės apsaugos zona  
Daiktas: žemės sklypas Nr. 4400-4578-6345, aprašytas p. 2.1.  
Įregistravimo pagrindas: 2017-05-04 Nacionalinės žemės tarnybos teritorinio skyriaus vedėjo sprendimas  
Nr. 42SK-398-(14.42.110.)  
Plotas: 0.6629 ha  
Įrašas galioja: Nuo 2017-05-18

---

**10. Daikto registravimas ir kadastro žymos:**

10.1.

Kadastrinius matavimus atliko (kadastro žyma)  
EGIDIJUS SANVAITIS  
Daiktas: žemės sklypas Nr. 4400-4578-6345, aprašytas p. 2.1.  
Įregistravimo pagrindas: 2012-11-16 Kvalifikacijos pažymėjimas Nr. 2M-M-1835  
2017-03-13 Nekilnojamojo daikto kadastro duomenų byla  
Įrašas galioja: Nuo 2017-05-18

10.2.

Suformuotas naujas (daikto registravimas)  
Daiktas: žemės sklypas Nr. 4400-4578-6345, aprašytas p. 2.1.  
Įregistravimo pagrindas: 2017-05-04 Nacionalinės žemės tarnybos teritorinio skyriaus vedėjo sprendimas  
Nr. 42SK-398-(14.42.110.)  
Įrašas galioja: Nuo 2017-05-18

---

**11. Registro pastabos ir nuorodos: įrašų nėra**

---

**12. Kita informacija: įrašų nėra**

---

**13. Informacija apie duomenų sandoriui tikslinimą: įrašų nėra**

---

2017-06-27 13:39:04

---

Dokumentą atspausdino

JURGITA KAZLAUSKIENĖ



VALSTYBĖS ĮMONĖ REGISTRŲ CENTRAS

Vincio Kudirkos g. 18-3, 03105 Vilnius, tel. (8 5) 2688 262, faks. (8 5) 2688 311, el.p. info@registrucentras.lt

## NEKILNOJAMOJO TURTO REGISTRO CENTRINIO DUOMENŲ BANKO IŠRAŠAS

2017-06-27 14:07:31

## 1. Nekilnojamojo turto registre įregistruotas turtas:

Registro Nr.: 44/1385299

Registro tipas: Žemės sklypas

Sudarymo data: 2010-09-22

Zarasai

Registro tvarkytojas: Valstybės įmonės Registrų centro Utenos filialas

## 2. Nekilnojamieji daiktai:

2.1.

Žemės sklypas

Zarasai

Unikalus daikto numeris: 4400-2090-0978

Žemės sklypo kadastro numeris ir kadastro vietovės

pavadinimas: 4380/0008:167 Zarasų m. k.v.

Daikto pagrindinė naudojimo paskirtis: Miškų ūkio

Žemės sklypo naudojimo būdas: Rekreatinių miškų sklypai

Žemės sklypo plotas: 0.2123 ha

Miško žemės plotas: 0.2123 ha

Matavimų tipas: Žemės sklypas suformuotas atliekant kadastrinius matavimus

Indeksuota žemės sklypo vertė: 379 Eur

Indeksuota miško vertė: 379 Eur

Indeksuota miško medynų vertė: 379 Eur

Žemės sklypo vertė: 79 Eur

Miško žemės ir medynų vertė: 79 Eur

Miško medynų vertė: 79 Eur

Vidutinė rinkos vertė: 469 Eur

Vidutinės rinkos vertės nustatymo data: 2010-09-30

Vidutinės rinkos vertės nustatymo būdas: Masinis vertinimas

Kadastro duomenų nustatymo data: 2009-09-21

## 3. Daikto priklausiniai iš kito registro: įrašų nėra

## 4. Nuosavybė: įrašų nėra

## 5. Valstybės ir savivaldybių žemės patikėjimo teisė: įrašų nėra

## 6. Kitos daiktinės teisės: įrašų nėra

## 7. Juridiniai faktai:

7.1.

Nekilnojamasis daiktas yra nekilnojamųjų kultūros vertybių teritorijoje (jų apsaugos zonoje)

Daiktas: Žemės sklypas Nr. 4400-2090-0978, aprašytas p. 2.1.

Įregistravimo pagrindas: 1995-01-31 Kultūros vertybių apsaugos departamento raštas Nr. 01-7-127

Aprašymas: 2012-01-04 Kultūros paveldo departamento pranešimas Nr. 01-06. Unikalus NKV, kurio teritoriją ar apsaugos zoną patenka ND, kodas Kultūros vertybių registre 17126

Įrašas galioja: Nuo 2012-01-10

## 8. Žymos: įrašų nėra

## 9. Specialiosios žemės ir miško naudojimo sąlygos:

9.1.

XXIX. Paviršinio vandens telkinių apsaugos zonos ir pakrantės apsaugos juostos

Daiktas: Žemės sklypas Nr. 4400-2090-0978, aprašytas p. 2.1.

Įregistravimo pagrindas: 2010-09-20 Nacionalinės žemės tarnybos teritorinio žemėtvarkos skyriaus vedėjo įsakymas Nr. Ž42-100

Plotas: 0.156 ha

Įrašas galioja: Nuo 2010-09-30

9.2.

XIV. Gamybinių ir komunalinių objektų sanitarinės apsaugos ir taršos poveikio zonos

Daiktas: Žemės sklypas Nr. 4400-2090-0978, aprašytas p. 2.1.

Įregistravimo pagrindas: 2010-09-20 Nacionalinės žemės tarnybos teritorinio žemėtvarkos skyriaus vedėjo įsakymas Nr. Ž42-100

Plotas: 0.2123 ha

Įrašas galioja: Nuo 2010-09-30

9.3.

XXXIII. Rekreatinės teritorijos

Daiktas: Žemės sklypas Nr. 4400-2090-0978, aprašytas p. 2.1.

Įregistravimo pagrindas: 2010-09-20 Nacionalinės žemės tarnybos teritorinio žemėtvarkos skyriaus vedėjo įsakymas Nr. Ž42-100



Plotas: 0.2123 ha  
Įrašas galioja: Nuo 2010-09-30

9.4.

XXVI. Miško naudojimo apribojimai  
Daiktas: žemės sklypas Nr. 4400-2090-0978, aprašytas p. 2.1.  
Įregistravimo pagrindas: 2010-09-20 Nacionalinės žemės tarnybos teritorinio žemėtvarkos skyriaus  
vedėjo įsakymas Nr. Ž42-100  
Plotas: 0.2123 ha  
Įrašas galioja: Nuo 2010-09-30

---

**10. Daikto registravimas ir kadastro žymos:**

10.1.

Suformuotas naujas (daikto registravimas)  
Daiktas: žemės sklypas Nr. 4400-2090-0978, aprašytas p. 2.1.  
Įregistravimo pagrindas: 2010-09-20 Nacionalinės žemės tarnybos teritorinio žemėtvarkos skyriaus  
vedėjo įsakymas Nr. Ž42-100  
Įrašas galioja: Nuo 2010-09-22

10.2.

Kadastrinius matavimus atliko (kadastro žyma)  
UAB "SWECO HIDROPROJEKTAS", a.k. 132118698  
Daiktas: žemės sklypas Nr. 4400-2090-0978, aprašytas p. 2.1.  
Įregistravimo pagrindas: Nekilnojamojo daikto kadastro duomenų byla  
Įrašas galioja: Nuo 2010-09-22

---

**11. Registro pastabos ir nuorodos: įrašų nėra**

---

**12. Kita informacija: įrašų nėra**

---

**13. Informacija apie duomenų sandoriui tikslinimą: įrašų nėra**

---

2017-06-27 14:07:31

Dokumentą atspausdino

JURGITA KAZLAUSKIENĖ



## VALSTYBĖS ĮMONĖ REGISTRŲ CENTRAS

Vincio Kudirkos g. 18-3, 03105 Vilnius, tel. (8 5) 2688 262, faks. (8 5) 2688 311, el.p. info@registrucentras.lt

## NEKILNOJAMOJO TURTO REGISTRO CENTRINIO DUOMENŲ BANKO IŠRAŠAS

2017-06-27 13:35:13

## 1. Nekilnojamojo turto registre įregistruotas turtas:

Registro Nr.: 44/1384106

Registro tipas: Žemės sklypas

Sudarymo data: 2010-09-15

Zarasai

Registro tvarkytojas: Valstybės įmonės Registrų centro Utenos filialas

## 2. Nekilnojamieji daiktai:

2.1.

Žemės sklypas

Zarasai

Unikalus daikto numeris: 4400-2088-0086

Žemės sklypo kadastro numeris ir kadastro vietovės

pavadinimas: 4380/0009:155 Zarasų m. k.v.

Daikto pagrindinė naudojimo paskirtis: Miškų ūkio

Žemės sklypo naudojimo būdas: Rekreacinių miškų sklypai

Žemės sklypo plotas: 2.3647 ha

Miško žemės plotas: 2.1957 ha

Vandens telkinių plotas: 0.0500 ha

Kitos žemės plotas: 0.1190 ha

Matavimų tipas: Žemės sklypas suformuotas atliekant kadastrinius matavimus

Indeksuota žemės sklypo vertė: 2667 Eur

Indeksuota žemės sklypo vertė be miško: 3 Eur

Indeksuota miško vertė: 2664 Eur

Indeksuota miško medynų vertė: 2362 Eur

Žemės sklypo vertė: 683 Eur

Sklypo vertė be miško žemės ir medynų: 2 Eur

Miško žemės ir medynų vertė: 681 Eur

Miško medynų vertė: 492 Eur

Kadastro duomenų nustatymo data: 2010-04-19

## 3. Daikto priklausiniai iš kito registro: įrašų nėra

## 4. Nuosavybė: įrašų nėra

## 5. Valstybės ir savivaldybių žemės patikėjimo teisė: įrašų nėra

## 6. Kitos daiktinės teisės: įrašų nėra

## 7. Juridiniai faktai: įrašų nėra

## 8. Žymos: įrašų nėra

## 9. Specialiosios žemės ir miško naudojimo sąlygos:

9.1.

XXIX. Paviršinio vandens telkinių apsaugos zonos ir pakrantės apsaugos juostos

Daiktas: žemės sklypas Nr. 4400-2088-0086, aprašytas p. 2.1.

Įregistravimo pagrindas: 2010-09-13 Nacionalinės žemės tarnybos teritorinio žemėtvarkos skyriaus vedėjo įsakymas Nr. Ž42-90

Plotas: 0.179 ha

Įrašas galioja: Nuo 2010-09-28

9.2.

XXVIII. Vandens telkiniai

Daiktas: žemės sklypas Nr. 4400-2088-0086, aprašytas p. 2.1.

Įregistravimo pagrindas: 2010-09-13 Nacionalinės žemės tarnybos teritorinio žemėtvarkos skyriaus vedėjo įsakymas Nr. Ž42-90

Plotas: 0.05 ha

Įrašas galioja: Nuo 2010-09-28

9.3.

XIV. Gamybinių ir komunalinių objektų sanitarinės apsaugos ir taršos poveikio zonos

Daiktas: žemės sklypas Nr. 4400-2088-0086, aprašytas p. 2.1.

Įregistravimo pagrindas: 2010-09-13 Nacionalinės žemės tarnybos teritorinio žemėtvarkos skyriaus vedėjo įsakymas Nr. Ž42-90

Plotas: 2.3647 ha

Įrašas galioja: Nuo 2010-09-28

9.4.

VI. Elektros linijų apsaugos zonos

Daiktas: žemės sklypas Nr. 4400-2088-0086, aprašytas p. 2.1.

Įregistravimo pagrindas: 2010-09-13 Nacionalinės žemės tarnybos teritorinio žemėtvarkos skyriaus vedėjo įsakymas Nr. Ž42-90

Plotas: 0.1466 ha

Jrašas galioja: Nuo 2010-09-28

9.5.

**XXXIII. Rekreacinės teritorijos**

Daiktas: žemės sklypas Nr. 4400-2088-0086, aprašytas p. 2.1.

Jregistravimo pagrindas: 2010-09-13 Nacionalinės žemės tarnybos teritorinio žemėtvarkos skyriaus vedėjo įsakymas Nr. Ž42-90

Plotas: 2.3647 ha

Jrašas galioja: Nuo 2010-09-28

9.6.

**XXVI. Miško naudojimo apribojimai**

Daiktas: žemės sklypas Nr. 4400-2088-0086, aprašytas p. 2.1.

Jregistravimo pagrindas: 2010-09-13 Nacionalinės žemės tarnybos teritorinio žemėtvarkos skyriaus vedėjo įsakymas Nr. Ž42-90

Plotas: 2.1957 ha

Jrašas galioja: Nuo 2010-09-28

---

**10. Daikto registravimas ir kadastro žymos:**

10.1.

**Suformuotas naujas (daikto registravimas)**

Daiktas: žemės sklypas Nr. 4400-2088-0086, aprašytas p. 2.1.

Jregistravimo pagrindas: 2010-09-13 Nacionalinės žemės tarnybos teritorinio žemėtvarkos skyriaus vedėjo įsakymas Nr. Ž42-90

Jrašas galioja: Nuo 2010-09-15

10.2.

**Kadastrinius matavimus atliko (kadastro žyma)**

UAB "SWEKO HIDROPROJEKTAS", a.k. 132118698

Daiktas: žemės sklypas Nr. 4400-2088-0086, aprašytas p. 2.1.

Jregistravimo pagrindas: Nekilnojamojo daikto kadastro duomenų byla

Jrašas galioja: Nuo 2010-09-15

---

**11. Registro pastabos ir nuorodos:** įrašų nėra

---

**12. Kita informacija:** įrašų nėra

---

**13. Informacija apie duomenų sandoriui tikslinimą:** įrašų nėra

---

2017-06-27 13:35:13

Dokumentą atspausdino

JURGITA KAZLAUSKIENĖ



## VALSTYBĖS ĮMONĖ REGISTRŲ CENTRAS

Vincio Kudirkos g. 18-3, 03105 Vilnius, tel. (8 5) 2688 262, faks. (8 5) 2688 311, el.p. info@registrucentras.lt

## NEKILNOJAMOJO TURTO REGISTRO CENTRINIO DUOMENŲ BANKO IŠRAŠAS

2017-06-27 13:37:14

## 1. Nekilnojamojo turto registre įregistruotas turtas:

Registro Nr.: 44/1384607

Registro tipas: Žemės sklypas

Sudarymo data: 2010-09-20

Zarasai

Registro tvarkytojas: Valstybės įmonės Registrų centro Utenos filialas

## 2. Nekilnojamieji daiktai:

2.1.

Žemės sklypas

Zarasai

Unikalus daikto numeris: 4400-2088-8931

Žemės sklypo kadastro numeris ir kadastro vietovės

pavadinimas: 4380/0009:156 Zarasų m. k.v.

Daikto pagrindinė naudojimo paskirtis: Miškų ūkio

Žemės sklypo naudojimo būdas: Rekreacinių miškų sklypai

Žemės sklypo plotas: 0.6276 ha

Miško žemės plotas: 0.5876 ha

Vandens telkinių plotas: 0.0400 ha

Matavimų tipas: Žemės sklypas suformuotas atliekant kadastrinius matavimus

Indeksuota žemės sklypo vertė: 963 Eur

Indeksuota žemės sklypo vertė be miško: 2 Eur

Indeksuota miško vertė: 962 Eur

Indeksuota miško medynų vertė: 883 Eur

Žemės sklypo vertė: 234 Eur

Sklypo vertė be miško žemės ir medynų: 1 Eur

Miško žemės ir medynų vertė: 233 Eur

Miško medynų vertė: 184 Eur

Kadastro duomenų nustatymo data: 2010-04-19

## 3. Daikto priklausiniai iš kito registro: įrašų nėra

## 4. Nuosavybė: įrašų nėra

## 5. Valstybės ir savivaldybių žemės patikėjimo teisė: įrašų nėra

## 6. Kitos daiktinės teisės: įrašų nėra

## 7. Juridiniai faktai: įrašų nėra

## 8. Žymos: įrašų nėra

## 9. Specialiosios žemės ir miško naudojimo sąlygos:

9.1.

VI. Elektros linijų apsaugos zonos

Daiktas: žemės sklypas Nr. 4400-2088-8931, aprašytas p. 2.1.

Įregistravimo pagrindas: 2010-09-13 Nacionalinės žemės tarnybos teritorinio žemėtvarkos skyriaus vedėjo įsakymas Nr. Ž42-90

Plotas: 0.0076 ha

Įrašas galioja: Nuo 2010-09-28

9.2.

XXIX. Paviršinio vandens telkinių apsaugos zonos ir pakrantės apsaugos juostos

Daiktas: žemės sklypas Nr. 4400-2088-8931, aprašytas p. 2.1.

Įregistravimo pagrindas: 2010-09-13 Nacionalinės žemės tarnybos teritorinio žemėtvarkos skyriaus vedėjo įsakymas Nr. Ž42-90

Plotas: 0.1447 ha

Įrašas galioja: Nuo 2010-09-28

9.3.

XXVIII. Vandens telkiniai

Daiktas: žemės sklypas Nr. 4400-2088-8931, aprašytas p. 2.1.

Įregistravimo pagrindas: 2010-09-13 Nacionalinės žemės tarnybos teritorinio žemėtvarkos skyriaus vedėjo įsakymas Nr. Ž42-90

Plotas: 0.04 ha

Įrašas galioja: Nuo 2010-09-28

9.4.

XIV. Gamybinių ir komunalinių objektų sanitarinės apsaugos ir taršos poveikio zonos

Daiktas: žemės sklypas Nr. 4400-2088-8931, aprašytas p. 2.1.

Įregistravimo pagrindas: 2010-09-13 Nacionalinės žemės tarnybos teritorinio žemėtvarkos skyriaus vedėjo įsakymas Nr. Ž42-90

Plotas: 0.6276 ha

Įrašas galioja: Nuo 2010-09-28

9.5.

**XXXIII. Rekreacinės teritorijos**

Daiktas: žemės sklypas Nr. 4400-2088-8931, aprašytas p. 2.1.

Įregistravimo pagrindas: 2010-09-13 Nacionalinės žemės tarnybos teritorinio žemėtvarkos skyriaus vedėjo įsakymas Nr. Ž42-90

Plotas: 0.6276 ha

Įrašas galioja: Nuo 2010-09-28

9.6.

**XXVI. Miško naudojimo apribojimai**

Daiktas: žemės sklypas Nr. 4400-2088-8931, aprašytas p. 2.1.

Įregistravimo pagrindas: 2010-09-13 Nacionalinės žemės tarnybos teritorinio žemėtvarkos skyriaus vedėjo įsakymas Nr. Ž42-90

Plotas: 0.5876 ha

Įrašas galioja: Nuo 2010-09-28

**10. Daikto registravimas ir kadastro žymos:**

10.1.

**Suformuotas naujas (daikto registravimas)**

Daiktas: žemės sklypas Nr. 4400-2088-8931, aprašytas p. 2.1.

Įregistravimo pagrindas: 2010-09-13 Nacionalinės žemės tarnybos teritorinio žemėtvarkos skyriaus vedėjo įsakymas Nr. Ž42-90

Įrašas galioja: Nuo 2010-09-20

10.2.

**Kadastrinius matavimus atliko (kadastro žyma)**

UAB "SWECO HIDROPROJEKTAS", a.k. 132118698

Daiktas: žemės sklypas Nr. 4400-2088-8931, aprašytas p. 2.1.

Įregistravimo pagrindas: 2010-05-07 Nekilnojamojo daikto kadastro duomenų byla

Įrašas galioja: Nuo 2010-09-20

**11. Registro pastabos ir nuorodos: įrašų nėra****12. Kita informacija: įrašų nėra****13. Informacija apie duomenų sandoriui tikslinimą: įrašų nėra**

2017-06-27 13:37:14

Dokumentą atspausdino

JURGITA KAZLAUSKIENĖ



## VALSTYBĖS ĮMONĖ REGISTRŲ CENTRAS

Vincio Kudirkos g. 18-3, 03105 Vilnius, tel. (8 5) 2688 262, faks. (8 5) 2688 311, el.p. info@registrucentras.lt

## NEKILNOJAMOJO TURTO REGISTRO CENTRINIO DUOMENŲ BANKO IŠRAŠAS

2017-06-27 14:24:21

## 1. Nekilnojamojo turto registre įregistruotas turtas:

Registro Nr.: 44/1384612

Registro tipas: Žemės sklypas

Sudarymo data: 2010-09-20

Zarasai

Registro tvarkytojas: Valstybės įmonės Registrų centro Utenos filialas

## 2. Nekilnojamieji daiktai:

2.1.

Žemės sklypas

Zarasai

Unikalus daikto numeris: 4400-2088-9050

Žemės sklypo kadastro numeris ir kadastro vietovės

pavadinimas: 4380/0009:157 Zarasų m. k.v.

Daikto pagrindinė naudojimo paskirtis: Miškų ūkio

Žemės sklypo naudojimo būdas: Rekreacinių miškų sklypai

Žemės sklypo plotas: 0.1788 ha

Miško žemės plotas: 0.1788 ha

Matavimų tipas: Žemės sklypas suformuotas atliekant kadastrinius matavimus

Indeksuota žemės sklypo vertė: 355 Eur

Indeksuota miško vertė: 355 Eur

Indeksuota miško medynų vertė: 331 Eur

Žemės sklypo vertė: 84 Eur

Miško žemės ir medynų vertė: 84 Eur

Miško medynų vertė: 69 Eur

Kadastro duomenų nustatymo data: 2010-04-26

## 3. Daikto priklausiniai iš kito registro: įrašų nėra

## 4. Nuosavybė: įrašų nėra

## 5. Valstybės ir savivaldybių žemės patikėjimo teisė: įrašų nėra

## 6. Kitos daiktinės teisės: įrašų nėra

## 7. Juridiniai faktai: įrašų nėra

## 8. Žymos: įrašų nėra

## 9. Specialiosios žemės ir miško naudojimo sąlygos:

9.1.

VI. Elektros linijų apsaugos zonos

Daiktas: žemės sklypas Nr. 4400-2088-9050, aprašytas p. 2.1.

Įregistravimo pagrindas: 2010-09-13 Nacionalinės žemės tarnybos teritorinio žemėtvarkos skyriaus vedėjo įsakymas Nr. Ž42-90

Plotas: 0.006 ha

Įrašas galioja: Nuo 2010-09-28

9.2.

XIV. Gamybinių ir komunalinių objektų sanitarinės apsaugos ir taršos poveikio zonos

Daiktas: žemės sklypas Nr. 4400-2088-9050, aprašytas p. 2.1.

Įregistravimo pagrindas: 2010-09-13 Nacionalinės žemės tarnybos teritorinio žemėtvarkos skyriaus vedėjo įsakymas Nr. Ž42-90

Plotas: 0.1788 ha

Įrašas galioja: Nuo 2010-09-28

9.3.

XXXIII. Rekreacinės teritorijos

Daiktas: žemės sklypas Nr. 4400-2088-9050, aprašytas p. 2.1.

Įregistravimo pagrindas: 2010-09-13 Nacionalinės žemės tarnybos teritorinio žemėtvarkos skyriaus vedėjo įsakymas Nr. Ž42-90

Plotas: 0.1788 ha

Įrašas galioja: Nuo 2010-09-28

9.4.

XXVI. Miško naudojimo apribojimai

Daiktas: žemės sklypas Nr. 4400-2088-9050, aprašytas p. 2.1.

Įregistravimo pagrindas: 2010-09-13 Nacionalinės žemės tarnybos teritorinio žemėtvarkos skyriaus vedėjo įsakymas Nr. Ž42-90

Plotas: 0.1788 ha

Įrašas galioja: Nuo 2010-09-28

## 10. Daikto registravimas ir kadastro žymos:

10.1.

Suformuotas naujas (daikto registravimas)

Daiktas: žemės sklypas Nr. 4400-2088-9050, aprašytas p. 2.1.

Įregistravimo pagrindas: 2010-09-13 Nacionalinės žemės tarnybos teritorinio žemėtvarkos skyriaus  
vedėjo įsakymas Nr. Ž42-90

Įrašas galioja: Nuo 2010-09-20

10.2.

Kadastrinius matavimus atliko (kadastro žyma)

UAB "SWECO HIDROPROJEKTAS", a.k. 132118698

Daiktas: žemės sklypas Nr. 4400-2088-9050, aprašytas p. 2.1.

Įregistravimo pagrindas: Nekilnojamojo daikto kadastro duomenų byla

Įrašas galioja: Nuo 2010-09-20

---

11. Registro pastabos ir nuorodos: įrašų nėra

---

12. Kita informacija: įrašų nėra

---

13. Informacija apie duomenų sandoriui tikslinimą: įrašų nėra

---

2017-06-27 14:24:21

Dokumentą atspausdino

JURGITA KAZLAUSKIENĖ



## VALSTYBĖS ĮMONĖ REGISTRŲ CENTRAS

Vincas Kudirkos g. 18-3, 03105 Vilnius, tel. (8 5) 2688 262, faks. (8 5) 2688 311, el.p. info@registrucentras.lt

## NEKILNOJAMOJO TURTO REGISTRO CENTRINIO DUOMENŲ BANKO IŠRAŠAS

2017-07-14 13:10:17

## 1. Nekilnojamojo turto registre įregistruotas turtas:

Registro Nr.: 44/1384647  
Registro tipas: Žemės sklypas  
Sudarymo data: 2010-09-20  
Zarasai  
Registro tvarkytojas: Valstybės įmonės Registrų centro Utenos filialas

## 2. Nekilnojamieji daiktai:

2.1. Žemės sklypas  
Zarasai  
Unikalus daikto numeris: 4400-2088-9629  
Žemės sklypo kadastro numeris ir kadastro vietovės pavadinimas: 4380/0009:158 Zarasų m. k.v.  
Daikto pagrindinė naudojimo paskirtis: Miškų ūkio  
Žemės sklypo naudojimo būdas: Rekreacinių miškų sklypai  
Žemės sklypo plotas: 0.4135 ha  
Miško žemės plotas: 0.4135 ha  
Matavimų tipas: Žemės sklypas suformuotas atliekant kadastrinius matavimus  
Indeksuota žemės sklypo vertė: 821 Eur  
Indeksuota miško vertė: 821 Eur  
Indeksuota miško medynų vertė: 768 Eur  
Žemės sklypo vertė: 193 Eur  
Miško žemės ir medynų vertė: 193 Eur  
Miško medynų vertė: 160 Eur  
Kadastro duomenų nustatymo data: 2010-04-20

## 3. Daikto priklausiniai iš kito registro: įrašų nėra

## 4. Nuosavybė: įrašų nėra

## 5. Valstybės ir savivaldybių žemės patikėjimo teisė: įrašų nėra

## 6. Kitos daiktinės teisės: įrašų nėra

## 7. Juridiniai faktai: įrašų nėra

## 8. Žymos: įrašų nėra

## 9. Specialiosios žemės ir miško naudojimo sąlygos: įrašų nėra

## 10. Daikto registravimas ir kadastro žymos:

10.1. Kadastrinius matavimus atliko (kadastro žyma)  
UAB "SWECO HIDROPROJEKTAS", a.k. 132118698  
Daiktas: žemės sklypas Nr. 4400-2088-9629, aprašytas p. 2.1.  
Įregistravimo pagrindas: 2010-05-10 Nekilnojamojo daikto kadastro duomenų byla  
Įrašas galioja: Nuo 2010-09-20

10.2. Suformuotas naujas (daikto registravimas)  
Daiktas: žemės sklypas Nr. 4400-2088-9629, aprašytas p. 2.1.  
Įregistravimo pagrindas: 2010-09-13 Nacionalinės žemės tarnybos teritorinio žemėtvarkos skyriaus vedėjo įsakymas Nr. Ž42-90  
Įrašas galioja: Nuo 2010-09-20

## 11. Registro pastabos ir nuorodos: įrašų nėra

## 12. Kita informacija: įrašų nėra

## 13. Informacija apie duomenų sandoriui tikslinimą: įrašų nėra

2017-07-14 13:10:17

Dokumentą atspausdino

JURGITA KAZLAUSKIENĖ





## VALSTYBĖS ĮMONĖ REGISTRŲ CENTRAS

Vincio Kudirkos g. 18-3, 03105 Vilnius, tel. (8 5) 2688 262, faks. (8 5) 2688 311, el.p. info@registrucentras.lt

## NEKILNOJAMOJO TURTO REGISTRO CENTRINIO DUOMENŲ BANKO IŠRAŠAS

2017-06-27 14:20:47

## 1. Nekilnojamojo turto registre įregistruotas turtas:

Registro Nr.: 44/1384709  
 Registro tipas: Žemės sklypas  
 Sudarymo data: 2010-09-20  
 Zarasai  
 Registro tvarkytojas: Valstybės įmonės Registrų centro Utenos filialas

## 2. Nekilnojamieji daiktai:

2.1. Žemės sklypas  
 Zarasai  
 Unikalus daikto numeris: 4400-2089-0960  
 Žemės sklypo kadastro numeris ir kadastro vietovės pavadinimas: 4380/0009:159 Zarasų m. k.v.  
 Daikto pagrindinė naudojimo paskirtis: Miškų ūkio  
 Žemės sklypo naudojimo būdas: Rekreatinių miškų sklypai  
 Žemės sklypo plotas: 1.1953 ha  
 Miško žemės plotas: 1.1953 ha  
 Matavimų tipas: Žemės sklypas suformuotas atliekant kadastrinius matavimus  
 Indeksuota žemės sklypo vertė: 1389 Eur  
 Indeksuota miško vertė: 1389 Eur  
 Indeksuota miško medynų vertė: 1267 Eur  
 Žemės sklypo vertė: 340 Eur  
 Miško žemės ir medynų vertė: 340 Eur  
 Miško medynų vertė: 264 Eur  
 Kadastro duomenų nustatymo data: 2009-12-01

## 3. Daikto priklausiniai iš kito registro: įrašų nėra

## 4. Nuosavybė: įrašų nėra

## 5. Valstybės ir savivaldybių žemės patikėjimo teisė: įrašų nėra

## 6. Kitos daiktinės teisės: įrašų nėra

## 7. Juridiniai faktai: įrašų nėra

## 8. Žymos: įrašų nėra

## 9. Specialiosios žemės ir miško naudojimo sąlygos:

- 9.1. XIX. Nekilnojamųjų kultūros vertybių teritorija ir apsaugos zonos  
 Daiktas: žemės sklypas Nr. 4400-2089-0960, aprašytas p. 2.1.  
 Įregistravimo pagrindas: 2010-09-13 Nacionalinės žemės tarnybos teritorinio žemėtvarkos skyriaus vedėjo įsakymas Nr. Ž42-90  
 Plotas: 1.1953 ha  
 Įrašas galioja: Nuo 2010-09-28
- 9.2. XIV. Gamybinių ir komunalinių objektų sanitarinės apsaugos ir taršos poveikio zonos  
 Daiktas: žemės sklypas Nr. 4400-2089-0960, aprašytas p. 2.1.  
 Įregistravimo pagrindas: 2010-09-13 Nacionalinės žemės tarnybos teritorinio žemėtvarkos skyriaus vedėjo įsakymas Nr. Ž42-90  
 Plotas: 1.1953 ha  
 Įrašas galioja: Nuo 2010-09-28
- 9.3. XXXIII. Rekreatinės teritorijos  
 Daiktas: žemės sklypas Nr. 4400-2089-0960, aprašytas p. 2.1.  
 Įregistravimo pagrindas: 2010-09-13 Nacionalinės žemės tarnybos teritorinio žemėtvarkos skyriaus vedėjo įsakymas Nr. Ž42-90  
 Plotas: 1.1953 ha  
 Įrašas galioja: Nuo 2010-09-28
- 9.4. XXVI. Miško naudojimo apribojimai  
 Daiktas: žemės sklypas Nr. 4400-2089-0960, aprašytas p. 2.1.  
 Įregistravimo pagrindas: 2010-09-13 Nacionalinės žemės tarnybos teritorinio žemėtvarkos skyriaus vedėjo įsakymas Nr. Ž42-90  
 Plotas: 1.1953 ha  
 Įrašas galioja: Nuo 2010-09-28

## 10. Daikto registravimas ir kadastro žymos:

- 10.1. Suformuotas naujas (daikto registravimas)  
 Daiktas: žemės sklypas Nr. 4400-2089-0960, aprašytas p. 2.1.

Įregistravimo pagrindas: 2010-09-13 Nacionalinės žemės tarnybos teritorinio žemėtvarkos skyriaus  
vedėjo įsakymas Nr. Ž42-90

Įrašas galioja: Nuo 2010-09-20

10.2.

Kadastrinius matavimus atliko (kadastro žyma)

UAB "SWECO HIDROPROJEKTAS", a.k. 132118698

Daiktas: žemės sklypas Nr. 4400-2089-0960, aprašytas p. 2.1.

Įregistravimo pagrindas: 2009-12-01 Nekilnojamojo daikto kadastro duomenų byla

Įrašas galioja: Nuo 2010-09-20

---

11. Registro pastabos ir nuorodos: įrašų nėra

---

12. Kita informacija: įrašų nėra

---

13. Informacija apie duomenų sandoriui tikslinimą: įrašų nėra

---

2017-06-27 14:20:47

Dokumentą atspausdino

JURGITA KAZLAUSKIENĖ



## VALSTYBĖS ĮMONĖ REGISTRŲ CENTRAS

Vincio Kudirkos g. 18-3, 03105 Vilnius, tel. (8 5) 2688 262, faks. (8 5) 2688 311, el.p. info@registrucentras.lt

## NEKILNOJAMOJO TURTO REGISTRO CENTRINIO DUOMENŲ BANKO IŠRAŠAS

2017-06-27 14:09:20

## 1. Nekilnojamojo turto registre įregistruotas turtas:

Registro Nr.: 44/1384711  
 Registro tipas: Žemės sklypas  
 Sudarymo data: 2010-09-20  
 Zarasai  
 Registro tvarkytojas: Valstybės įmonės Registrų centro Utenos filialas

## 2. Nekilnojamieji daiktai:

2.1. Žemės sklypas  
 Zarasai  
 Unikalus daikto numeris: 4400-2089-1074  
 Žemės sklypo kadastro numeris ir kadastro vietovės pavadinimas: 4380/0009:160 Zarasų m. k.v.  
 Daikto pagrindinė naudojimo paskirtis: Miškų ūkio  
 Žemės sklypo naudojimo būdas: Rekreacinių miškų sklypai  
 Žemės sklypo plotas: 0.8832 ha  
 Miško žemės plotas: 0.6832 ha  
 Kitos žemės plotas: 0.2000 ha  
 Matavimų tipas: Žemės sklypas suformuotas atliekant kadastrinius matavimus  
 Indeksuota žemės sklypo vertė: 422 Eur  
 Indeksuota žemės sklypo vertė be miško: 3 Eur  
 Indeksuota miško vertė: 419 Eur  
 Indeksuota miško medynų vertė: 331 Eur  
 Žemės sklypo vertė: 126 Eur  
 Sklypo vertė be miško žemės ir medynų: 2 Eur  
 Miško žemės ir medynų vertė: 124 Eur  
 Miško medynų vertė: 69 Eur  
 Kadastro duomenų nustatymo data: 2009-09-16

## 3. Daikto priklausiniai iš kito registro: įrašų nėra

## 4. Nuosavybė: įrašų nėra

## 5. Valstybės ir savivaldybių žemės patikėjimo teisė: įrašų nėra

## 6. Kitos daiktinės teisės: įrašų nėra

## 7. Juridiniai faktai:

7.1. Nekilnojamasis daiktas yra nekilnojamųjų kultūros vertybių teritorijoje (jų apsaugos zonoje)  
 Daiktas: žemės sklypas Nr. 4400-2089-1074, aprašytas p. 2.1.  
 Įregistravimo pagrindas: 1995-01-31 Kultūros vertybių apsaugos departamento raštas Nr. 01-7-127  
 Aprašymas: 2012-01-04 Kultūros paveldo departamento pranešimas Nr. 01-06. Unikalus NKV, į kurios teritoriją ar apsaugos zoną patenka ND, kodas Kultūros vertybių registre 17126  
 Įrašas galioja: Nuo 2012-01-11

## 8. Žymos: įrašų nėra

## 9. Specialiosios žemės ir miško naudojimo sąlygos:

9.1. XXIX. Paviršinio vandens telkinių apsaugos zonos ir pakrantės apsaugos juostos  
 Daiktas: žemės sklypas Nr. 4400-2089-1074, aprašytas p. 2.1.  
 Įregistravimo pagrindas: 2010-09-13 Nacionalinės žemės tarnybos teritorinio žemėtvarkos skyriaus vedėjo įsakymas Nr. Ž42-90  
 Plotas: 0.3672 ha  
 Įrašas galioja: Nuo 2010-09-28

9.2. XXXIII. Rekreacinės teritorijos  
 Daiktas: žemės sklypas Nr. 4400-2089-1074, aprašytas p. 2.1.  
 Įregistravimo pagrindas: 2010-09-13 Nacionalinės žemės tarnybos teritorinio žemėtvarkos skyriaus vedėjo įsakymas Nr. Ž42-90  
 Plotas: 0.8832 ha  
 Įrašas galioja: Nuo 2010-09-28

9.3. XIV. Gamybinių ir komunalinių objektų sanitarinės apsaugos ir taršos poveikio zonos  
 Daiktas: žemės sklypas Nr. 4400-2089-1074, aprašytas p. 2.1.  
 Įregistravimo pagrindas: 2010-09-13 Nacionalinės žemės tarnybos teritorinio žemėtvarkos skyriaus vedėjo įsakymas Nr. Ž42-90

Plotas: 0.8832 ha  
Įrašas galioja: Nuo 2010-09-28

9.4.

XXVI. Miško naudojimo apribojimai  
Daiktas: žemės sklypas Nr. 4400-2089-1074, aprašytas p. 2.1.  
Įregistravimo pagrindas: 2010-09-13 Nacionalinės žemės tarnybos teritorinio žemėtvarkos skyriaus  
vedėjo įsakymas Nr. Ž42-90  
Plotas: 0.8832 ha  
Įrašas galioja: Nuo 2010-09-28

---

**10. Daikto registravimas ir kadastro žymos:**

10.1.

Suformuotas naujas (daikto registravimas)  
Daiktas: žemės sklypas Nr. 4400-2089-1074, aprašytas p. 2.1.  
Įregistravimo pagrindas: 2010-09-13 Nacionalinės žemės tarnybos teritorinio žemėtvarkos skyriaus  
vedėjo įsakymas Nr. Ž42-90  
Įrašas galioja: Nuo 2010-09-20

10.2.

Kadastrinius matavimus atliko (kadastro žyma)  
UAB "SWECO HIDROPROJEKTAS", a.k. 132118698  
Daiktas: žemės sklypas Nr. 4400-2089-1074, aprašytas p. 2.1.  
Įregistravimo pagrindas: 2010-01-11 Nekilnojamojo daikto kadastro duomenų byla  
Įrašas galioja: Nuo 2010-09-20

---

**11. Registro pastabos ir nuorodos:** įrašų nėra

---

**12. Kita informacija:** įrašų nėra

---

**13. Informacija apie duomenų sandoriui tikslinimą:** įrašų nėra

---

2017-06-27 14:09:20

Dokumentą atspausdino

JURGITA KAZLAUSKIENĖ



## VALSTYBĖS ĮMONĖ REGISTRŲ CENTRAS

Vincio Kudirkos g. 18-3, 03105 Vilnius, tel. (8 5) 2688 262, faks. (8 5) 2688 311, el.p. info@registrucentras.lt

## NEKILNOJAMOJO TURTO REGISTRO CENTRINIO DUOMENŲ BANKO IŠRAŠAS

2017-06-27 13:35:49

## 1. Nekilnojamojo turto registre įregistruotas turtas:

Registro Nr.: 44/1385034

Registro tipas: Žemės sklypas

Sudarymo data: 2010-09-22

Zarasai

Registro tvarkytojas: Valstybės įmonės Registrų centro Utenos filialas

## 2. Nekilnojamieji daiktai:

2.1.

Žemės sklypas

Zarasai

Unikalus daikto numeris: 4400-2089-6755

Žemės sklypo kadastro numeris ir kadastro vietovės

pavadinimas: 4380/0009:161 Zarasų m. k.v.

Daikto pagrindinė naudojimo paskirtis: Miškų ūkio

Žemės sklypo naudojimo būdas: Rekreacinių miškų sklypai

Žemės sklypo plotas: 0.4437 ha

Miško žemės plotas: 0.4437 ha

Matavimų tipas: Žemės sklypas suformuotas atliekant kadastrinius matavimus

Indeksuota žemės sklypo vertė: 917 Eur

Indeksuota miško vertė: 917 Eur

Indeksuota miško medynų vertė: 859 Eur

Žemės sklypo vertė: 215 Eur

Miško žemės ir medynų vertė: 215 Eur

Miško medynų vertė: 179 Eur

Vidutinė rinkos vertė: 1047 Eur

Vidutinės rinkos vertės nustatymo data: 2010-09-30

Vidutinės rinkos vertės nustatymo būdas: Masinis vertinimas

Kadastro duomenų nustatymo data: 2010-04-19

## 3. Daikto priklausiniai iš kito registro: įrašų nėra

## 4. Nuosavybė: įrašų nėra

## 5. Valstybės ir savivaldybių žemės patikėjimo teisė: įrašų nėra

## 6. Kitos daiktinės teisės: įrašų nėra

## 7. Juridiniai faktai: įrašų nėra

## 8. Žymos: įrašų nėra

## 9. Specialiosios žemės ir miško naudojimo sąlygos:

9.1.

I. Ryšių linijų apsaugos zonos

Daiktas: žemės sklypas Nr. 4400-2089-6755, aprašytas p. 2.1.

Įregistravimo pagrindas: 2010-09-20 Nacionalinės žemės tarnybos teritorinio žemėtvarkos skyriaus vedėjo įsakymas Nr. Ž42-100

Plotas: 0.015 ha

Įrašas galioja: Nuo 2010-09-30

9.2.

XLIX. Vandentiekio, lietaus ir fekalinės kanalizacijos tinklų ir įrenginių apsaugos zonos

Daiktas: žemės sklypas Nr. 4400-2089-6755, aprašytas p. 2.1.

Įregistravimo pagrindas: 2010-09-20 Nacionalinės žemės tarnybos teritorinio žemėtvarkos skyriaus vedėjo įsakymas Nr. Ž42-100

Plotas: 0.04 ha

Įrašas galioja: Nuo 2010-09-30

9.3.

VI. Elektros linijų apsaugos zonos

Daiktas: žemės sklypas Nr. 4400-2089-6755, aprašytas p. 2.1.

Įregistravimo pagrindas: 2010-09-20 Nacionalinės žemės tarnybos teritorinio žemėtvarkos skyriaus vedėjo įsakymas Nr. Ž42-100

Plotas: 0.01 ha

Įrašas galioja: Nuo 2010-09-30

9.4.

XXXIII. Rekreacinės teritorijos

Daiktas: žemės sklypas Nr. 4400-2089-6755, aprašytas p. 2.1.

Įregistravimo pagrindas: 2010-09-20 Nacionalinės žemės tarnybos teritorinio žemėtvarkos skyriaus vedėjo įsakymas Nr. Ž42-100

Plotas: 0.4437 ha

Įrašas galioja: Nuo 2010-09-30

- 9.5.

XIV. Gamybinių ir komunalinių objektų sanitarinės apsaugos ir taršos poveikio zonos

Daiktas: žemės sklypas Nr. 4400-2089-6755, aprašytas p. 2.1.

registravimo pagrindas: 2010-09-20 Nacionalinės žemės tarnybos teritorinio žemėtvarkos skyriaus vedėjo įsakymas Nr. Ž42-100

Plotas: 0.4437 ha

įrašas galioja: Nuo 2010-09-30
- 9.6.

XXVI. Miško naudojimo apribojimai

Daiktas: žemės sklypas Nr. 4400-2089-6755, aprašytas p. 2.1.

registravimo pagrindas: 2010-09-20 Nacionalinės žemės tarnybos teritorinio žemėtvarkos skyriaus vedėjo įsakymas Nr. Ž42-100

Plotas: 0.4437 ha

įrašas galioja: Nuo 2010-09-30

10. Daikto registravimas ir kadastro žymos:

- 10.1.

Suformuotas naujas (daikto registravimas)

Daiktas: žemės sklypas Nr. 4400-2089-6755, aprašytas p. 2.1.

registravimo pagrindas: 2010-09-20 Nacionalinės žemės tarnybos teritorinio žemėtvarkos skyriaus vedėjo įsakymas Nr. Ž42-100

įrašas galioja: Nuo 2010-09-22
- 10.2.

Kadastrinius matavimus atliko (kadastro žyma)

UAB "SWECO HIDROPROJEKTAS", a.k. 132118698

Daiktas: žemės sklypas Nr. 4400-2089-6755, aprašytas p. 2.1.

registravimo pagrindas: Nekilnojamojo daikto kadastro duomenų byla

įrašas galioja: Nuo 2010-09-22

11. Registro pastabos ir nuorodos: įrašų nėra
12. Kita informacija: įrašų nėra
13. Informacija apie duomenų sandoriui tikslinimą: įrašų nėra



## VALSTYBĖS ĮMONĖ REGISTRŲ CENTRAS

Vincio Kudirkos g. 18-3, 03105 Vilnius, tel. (8 5) 2688 262, faks. (8 5) 2688 311, el.p. info@registrucentras.lt

## NEKILNOJAMOJO TURTO REGISTRO CENTRINIO DUOMENŲ BANKO IŠRAŠAS

2017-06-27 13:41:37

## 1. Nekilnojamojo turto registre įregistruotas turtas:

Registro Nr.: 44/2136616

Registro tipas: Žemės sklypas

Sudarymo data: 2017-05-22

Zarasai

Registro tvarkytojas: Valstybės įmonės Registrų centro Utenos filialas

## 2. Nekilnojamieji daiktai:

2.1.

Žemės sklypas

Zarasai

Unikalus daikto numeris: 4400-4605-5424

Žemės sklypo kadastro numeris ir kadastro vietovės

pavadinimas: 4380/0009:180 Zarasų m. k.v.

Daikto pagrindinė naudojimo paskirtis: Miškų ūkio

Žemės sklypo naudojimo būdas: Rekreacinių miškų sklypai

Žemės sklypo plotas: 2.4608 ha

Miško žemės plotas: 2.3151 ha

Kitos žemės plotas: 0.1457 ha

Žemės ūkio naudmenų našumo balas: 30.8

Matavimų tipas: Žemės sklypas suformuotas atliekant kadastrinius matavimus

Indeksuota žemės sklypo vertė: 8947 Eur

Indeksuota žemės sklypo vertė be miško: 10 Eur

Indeksuota miško vertė: 8938 Eur

Indeksuota miško medynų vertė: 8434 Eur

Žemės sklypo vertė: 2078 Eur

Sklypo vertė be miško žemės ir medynų: 6 Eur

Miško žemės ir medynų vertė: 2072 Eur

Miško medynų vertė: 1757 Eur

Vidutinė rinkos vertė: 10054 Eur

Vidutinės rinkos vertės nustatymo data: 2017-05-16

Vidutinės rinkos vertės nustatymo būdas: Masinis vertinimas

Kadastro duomenų nustatymo data: 2017-05-16

## 3. Daikto priklausiniai iš kito registro: įrašų nėra

## 4. Nuosavybė:

4.1.

Nuosavybės teisė

Savininkas: LIETUVOS RESPUBLIKA, a.k. 111105555

Daiktas: žemės sklypas Nr. 4400-4605-5424, aprašytas p. 2.1.

Įregistravimo pagrindas: 2017-05-18 Nacionalinės žemės tarnybos teritorinio skyriaus vedėjo sprendimas Nr. 42SK-472-(14.42.110)

Įrašas galioja: Nuo 2017-05-25

## 5. Valstybės ir savivaldybių žemės patikėjimo teisė:

5.1.

Valstybinės žemės patikėjimo teisė

Patikėtinis: Nacionalinė žemės tarnyba prie Žemės ūkio ministerijos, a.k. 188704927

Daiktas: žemės sklypas Nr. 4400-4605-5424, aprašytas p. 2.1.

Įregistravimo pagrindas: 2017-05-18 Nacionalinės žemės tarnybos teritorinio skyriaus vedėjo sprendimas Nr. 42SK-472-(14.42.110)

Įrašas galioja: Nuo 2017-05-25

## 6. Kitos daiktinės teisės:

6.1.

Kelio servitutas - teisė naudotis pėsčiųjų taku (tarnaujantis)

Daiktas: žemės sklypas Nr. 4400-4605-5424, aprašytas p. 2.1.

Įregistravimo pagrindas: 2017-05-18 Nacionalinės žemės tarnybos teritorinio skyriaus vedėjo sprendimas Nr. 42SK-472-(14.42.110)

Plotas: 0.3293 ha

Aprašymas: Suteikti teisę kitiems asmenims prieiti prie vandens telkinio ir vaikščioti vandens telkinio pakrantės 10 m pločio pakrantės apsaugos juostoje, pažymėtoje simboliu - "S1"

Įrašas galioja: Nuo 2017-05-25

## 7. Juridiniai faktai: įrašų nėra

## 8. Žymos: įrašų nėra

## 9. Specialiosios žemės ir miško naudojimo sąlygos:

9.1.

XXIX. Paviršinio vandens telkinių apsaugos zonos

Daiktas: žemės sklypas Nr. 4400-4605-5424, aprašytas p. 2.1.

Įregistravimo pagrindas: 2017-05-18 Nacionalinės žemės tarnybos teritorinio skyriaus vedėjo sprendimas Nr. 42SK-472-(14.42.110)

Plotas: 0.3293 ha

Įrašas galioja: Nuo 2017-05-25

9.2.

XXIX. Paviršinio vandens telkinių apsaugos zonos

Daiktas: žemės sklypas Nr. 4400-4605-5424, aprašytas p. 2.1.

Įregistravimo pagrindas: 2017-05-18 Nacionalinės žemės tarnybos teritorinio skyriaus vedėjo sprendimas Nr. 42SK-472-(14.42.110)

Plotas: 2.4608 ha

Įrašas galioja: Nuo 2017-05-25

9.3.

XXVI. Miško naudojimo apribojimai

Daiktas: žemės sklypas Nr. 4400-4605-5424, aprašytas p. 2.1.

Įregistravimo pagrindas: 2017-05-18 Nacionalinės žemės tarnybos teritorinio skyriaus vedėjo sprendimas Nr. 42SK-472-(14.42.110)

Plotas: 2.3151 ha

Įrašas galioja: Nuo 2017-05-25

9.4.

II. Kelių apsaugos zonos

Daiktas: žemės sklypas Nr. 4400-4605-5424, aprašytas p. 2.1.

Įregistravimo pagrindas: 2017-05-18 Nacionalinės žemės tarnybos teritorinio skyriaus vedėjo sprendimas Nr. 42SK-472-(14.42.110)

Plotas: 2.1013 ha

Įrašas galioja: Nuo 2017-05-25

---

**10. Daikto registravimas ir kadastro žymos:**

10.1.

Kadastrinius matavimus atliko (kadastro žyma)

AUŠRA BUIVYDAITĖ

Daiktas: žemės sklypas Nr. 4400-4605-5424, aprašytas p. 2.1.

Įregistravimo pagrindas: 2012-11-16 Kvalifikacijos pažymėjimas Nr. 2M-M-1834  
2017-05-16 Nekišnojamojo daikto kadastro duomenų byla

Įrašas galioja: Nuo 2017-05-25

10.2.

Suformuotas naujas (daikto registravimas)

Daiktas: žemės sklypas Nr. 4400-4605-5424, aprašytas p. 2.1.

Įregistravimo pagrindas: 2017-05-18 Nacionalinės žemės tarnybos teritorinio skyriaus vedėjo sprendimas Nr. 42SK-472-(14.42.110)

Įrašas galioja: Nuo 2017-05-25

---

**11. Registro pastabos ir nuorodos: įrašų nėra**

---

**12. Kita informacija: įrašų nėra**

---

**13. Informacija apie duomenų sandoriui tikslinimą: įrašų nėra**

---

2017-06-27 13:41:37

Dokumentą atspausdino

JURGITA KAZLAUSKIENĖ





## VALSTYBĖS ĮMONĖ REGISTRŲ CENTRAS

Vincas Kudirkos g. 18-3, 03105 Vilnius, tel. (8 5) 2688 262, faks. (8 5) 2688 311, el.p. info@registrucentras.lt

## NEKILNOJAMOJO TURTO REGISTRO CENTRINIO DUOMENŲ BANKO IŠRAŠAS

2017-06-27 13:37:40

## 1. Nekilnojamojo turto registre įregistruotas turtas:

Registro Nr.: 44/1384617

Registro tipas: Žemės sklypas

Sudarymo data: 2010-09-20

Zarasai

Registro tvarkytojas: Valstybės įmonės Registrų centro Utenos filialas

## 2. Nekilnojamieji daiktai:

2.1.

Žemės sklypas

Zarasai

Unikalus daikto numeris: 4400-2088-9107

Žemės sklypo kadastro numeris ir kadastro vietovės

pavadinimas: 4380/0010:114 Zarasų m. k.v.

Daikto pagrindinė naudojimo paskirtis: Miškų ūkio

Žemės sklypo naudojimo būdas: Rekreacinių miškų sklypai

Žemės sklypo plotas: 6.7751 ha

Miško žemės plotas: 6.2751 ha

Kitos žemės plotas: 0.5000 ha

Matavimų tipas: Žemės sklypas suformuotas atliekant kadastrinius matavimus

Indeksuota žemės sklypo vertė: 12658 Eur

Indeksuota žemės sklypo vertė be miško: 10 Eur

Indeksuota miško vertė: 12648 Eur

Indeksuota miško medynų vertė: 11885 Eur

Žemės sklypo vertė: 2959 Eur

Sklypo vertė be miško žemės ir medynų: 6 Eur

Miško žemės ir medynų vertė: 2953 Eur

Miško medynų vertė: 2476 Eur

Kadastro duomenų nustatymo data: 2010-04-21

## 3. Daikto priklausiniai iš kito registro: įrašų nėra

## 4. Nuosavybė: įrašų nėra

## 5. Valstybės ir savivaldybių žemės patikėjimo teisė: įrašų nėra

## 6. Kitos daiktinės teisės: įrašų nėra

## 7. Juridiniai faktai: įrašų nėra

## 8. Žymos: įrašų nėra

## 9. Specialiosios žemės ir miško naudojimo sąlygos:

9.1.

XXIX. Paviršinio vandens telkinių apsaugos zonos ir pakrantės apsaugos juostos

Daiktas: žemės sklypas Nr. 4400-2088-9107, aprašytas p. 2.1.

Įregistravimo pagrindas: 2010-09-13 Nacionalinės žemės tarnybos teritorinio žemėtvarkos skyriaus vedėjo įsakymas Nr. Ž42-90

Plotas: 0.37 ha

Įrašas galioja: Nuo 2010-09-28

9.2.

XIV. Gamybinių ir komunalinių objektų sanitarinės apsaugos ir taršos poveikio zonos

Daiktas: žemės sklypas Nr. 4400-2088-9107, aprašytas p. 2.1.

Įregistravimo pagrindas: 2010-09-13 Nacionalinės žemės tarnybos teritorinio žemėtvarkos skyriaus vedėjo įsakymas Nr. Ž42-90

Plotas: 6.7751 ha

Įrašas galioja: Nuo 2010-09-28

9.3.

XXXIII. Rekreacinės teritorijos

Daiktas: žemės sklypas Nr. 4400-2088-9107, aprašytas p. 2.1.

Įregistravimo pagrindas: 2010-09-13 Nacionalinės žemės tarnybos teritorinio žemėtvarkos skyriaus vedėjo įsakymas Nr. Ž42-90

Plotas: 6.7751 ha

Įrašas galioja: Nuo 2010-09-28

9.4.

XXVI. Miško naudojimo apribojimai

Daiktas: žemės sklypas Nr. 4400-2088-9107, aprašytas p. 2.1.

Įregistravimo pagrindas: 2010-09-13 Nacionalinės žemės tarnybos teritorinio žemėtvarkos skyriaus vedėjo įsakymas Nr. Ž42-90

Plotas: 6.2751 ha

Įrašas galioja: Nuo 2010-09-28

---

**10. Daikto registravimas ir kadastro žymos:**

10.1.

**Suformuotas naujas (daikto registravimas)**

Daiktas: žemės sklypas Nr. 4400-2088-9107, aprašytas p. 2.1.

Įregistravimo pagrindas: 2010-09-13 Nacionalinės žemės tarnybos teritorinio žemėtvarkos skyriaus vedėjo įsakymas Nr. Ž42-90

Įrašas galioja: Nuo 2010-09-20

10.2.

**Kadastrinius matavimus atliko (kadastro žyma)**

UAB "SWECO HIDROPROJEKTAS", a.k. 132118698

Daiktas: žemės sklypas Nr. 4400-2088-9107, aprašytas p. 2.1.

Įregistravimo pagrindas: 2010-05-10 Nekilnojamojo daikto kadastro duomenų byla

Įrašas galioja: Nuo 2010-09-20

---

**11. Registro pastabos ir nuorodos:** įrašų nėra

---

**12. Kita informacija:** įrašų nėra

---

**13. Informacija apie duomenų sandoriui tikslinimą:** įrašų nėra

---

2017-06-27 13:37:40

Dokumentą atspausdino

JURGITA KAZLAUSKIENĖ



## VALSTYBĖS ĮMONĖ REGISTRŲ CENTRAS

Vincio Kudirkos g. 18-3, 03105 Vilnius, tel. (8 5) 2688 262, faks. (8 5) 2688 311, el.p. info@registrucentras.lt

## NEKILNOJAMOJO TURTO REGISTRO CENTRINIO DUOMENŲ BANKO IŠRAŠAS

2017-06-27 14:07:59

## 1. Nekilnojamojo turto registre įregistruotas turtas:

Registro Nr.: 44/1384732

Registro tipas: Žemės sklypas

Sudarymo data: 2010-09-20

Zarasai

Registro tvarkytojas: Valstybės įmonės Registrų centro Utenos filialas

## 2. Nekilnojamieji daiktai:

2.1.

Žemės sklypas

Zarasai

Unikalus daikto numeris: 4400-2089-1469

Žemės sklypo kadastro numeris ir kadastro vietovės

pavadinimas: 4380/0010:115 Zarasų m. k.v.

Daikto pagrindinė naudojimo paskirtis: Miškų ūkio

Žemės sklypo naudojimo būdas: Rekreatinių miškų sklypai

Žemės sklypo plotas: 2.5074 ha

Miško žemės plotas: 2.0674 ha

Kitos žemės plotas: 0.4400 ha

Matavimų tipas: Žemės sklypas suformuotas atliekant kadastrinius matavimus

Indeksuota žemės sklypo vertė: 6022 Eur

Indeksuota žemės sklypo vertė be miško: 8 Eur

Indeksuota miško vertė: 6014 Eur

Indeksuota miško medynų vertė: 5774 Eur

Žemės sklypo vertė: 1358 Eur

Sklypo vertė be miško žemės ir medynų: 5 Eur

Miško žemės ir medynų vertė: 1353 Eur

Miško medynų vertė: 1203 Eur

Kadastro duomenų nustatymo data: 2010-04-20

## 3. Daikto priklausiniai iš kito registro: įrašų nėra

## 4. Nuosavybė: įrašų nėra

## 5. Valstybės ir savivaldybių žemės patikėjimo teisė: įrašų nėra

## 6. Kitos daiktinės teisės: įrašų nėra

## 7. Juridiniai faktai:

7.1.

Nekilnojamasis daiktas yra nekilnojamųjų kultūros vertybių teritorijoje (jų apsaugos zonoje)

Daiktas: žemės sklypas Nr. 4400-2089-1469, aprašytas p. 2.1.

Įregistravimo pagrindas: 1995-01-31 Kultūros vertybių apsaugos departamento raštas Nr. 01-7-127

Aprašymas: 2012-01-04 Kultūros paveldo departamento pranešimas Nr. 01-06. Unikalus NKV, | kurios teritoriją ar apsaugos zoną patenka ND, kodas Kultūros vertybių registre 17126

Įrašas galioja: Nuo 2012-01-10

## 8. Žymos: įrašų nėra

## 9. Specialiosios žemės ir miško naudojimo sąlygos:

9.1.

XLIX. Vandentiekio, lietaus ir fekalinės kanalizacijos tinklų ir įrenginių apsaugos zonos

Daiktas: žemės sklypas Nr. 4400-2089-1469, aprašytas p. 2.1.

Įregistravimo pagrindas: 2010-09-13 Nacionalinės žemės tarnybos teritorinio žemėtvarkos skyriaus vedėjo įsakymas Nr. Ž42-90

Plotas: 0.05 ha

Įrašas galioja: Nuo 2010-09-28

9.2.

VI. Elektros linijų apsaugos zonos

Daiktas: žemės sklypas Nr. 4400-2089-1469, aprašytas p. 2.1.

Įregistravimo pagrindas: 2010-09-13 Nacionalinės žemės tarnybos teritorinio žemėtvarkos skyriaus vedėjo įsakymas Nr. Ž42-90

Plotas: 0.0382 ha

Įrašas galioja: Nuo 2010-09-28

9.3.

XIV. Gamybinių ir komunalinių objektų sanitarinės apsaugos ir taršos poveikio zonos

Daiktas: žemės sklypas Nr. 4400-2089-1469, aprašytas p. 2.1.

Įregistravimo pagrindas: 2010-09-13 Nacionalinės žemės tarnybos teritorinio žemėtvarkos skyriaus vedėjo įsakymas Nr. Ž42-90

Plotas: 2.5074 ha  
Įrašas galioja: Nuo 2010-09-28

9.4.

**XXXIII. Rekreacinės teritorijos**  
Daiktas: žemės sklypas Nr. 4400-2089-1469, aprašytas p. 2.1.  
Įregistravimo pagrindas: 2010-09-13 Nacionalinės žemės tarnybos teritorinio žemėtvarkos skyriaus vedėjo įsakymas Nr. Ž42-90  
Plotas: 2.5074 ha  
Įrašas galioja: Nuo 2010-09-28

9.5.

**XXVI. Miško naudojimo apribojimai**  
Daiktas: žemės sklypas Nr. 4400-2089-1469, aprašytas p. 2.1.  
Įregistravimo pagrindas: 2010-09-13 Nacionalinės žemės tarnybos teritorinio žemėtvarkos skyriaus vedėjo įsakymas Nr. Ž42-90  
Plotas: 2.0674 ha  
Įrašas galioja: Nuo 2010-09-28

---

**10. Daikto registravimas ir kadastro žymos:**

10.1.

**Suformuotas naujas (daikto registravimas)**  
Daiktas: žemės sklypas Nr. 4400-2089-1469, aprašytas p. 2.1.  
Įregistravimo pagrindas: 2010-09-13 Nacionalinės žemės tarnybos teritorinio žemėtvarkos skyriaus vedėjo įsakymas Nr. Ž42-90  
Įrašas galioja: Nuo 2010-09-20

10.2.

**Kadastrinius matavimus atliko (kadastro žyma)**  
**UAB "SWECO HIDROPROJEKTAS", a.k. 132118698**  
Daiktas: žemės sklypas Nr. 4400-2089-1469, aprašytas p. 2.1.  
Įregistravimo pagrindas: Nekilnojamojo daikto kadastro duomenų byla  
Įrašas galioja: Nuo 2010-09-20

---

**11. Registro pastabos ir nuorodos: įrašų nėra**

---

**12. Kita informacija: įrašų nėra**

---

**13. Informacija apie duomenų sandoriui tikslinimą: įrašų nėra**

---

2017-06-27 14:07:59

Dokumentą atspausdino

JURGITA KAZLAUSKIENĖ